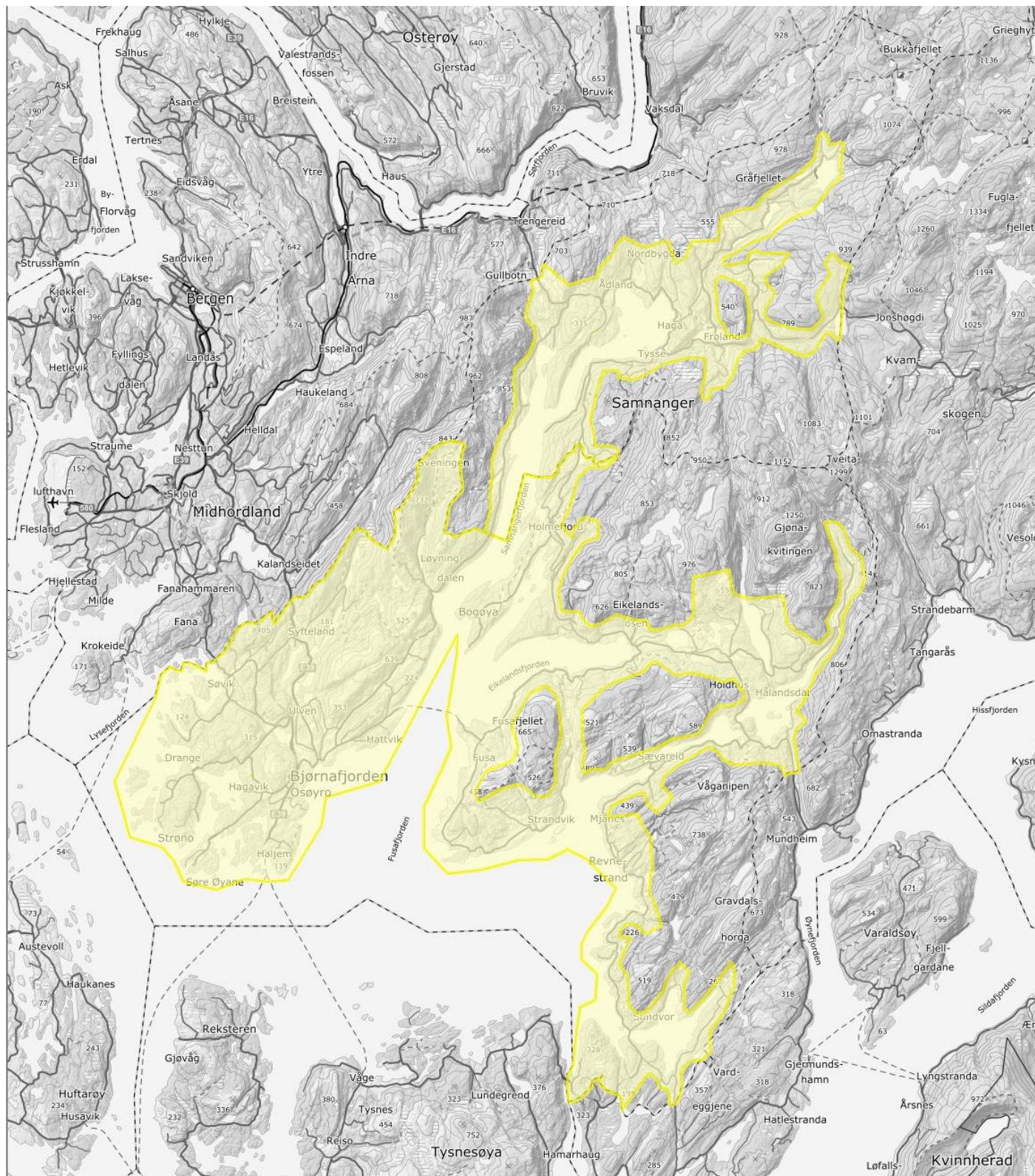


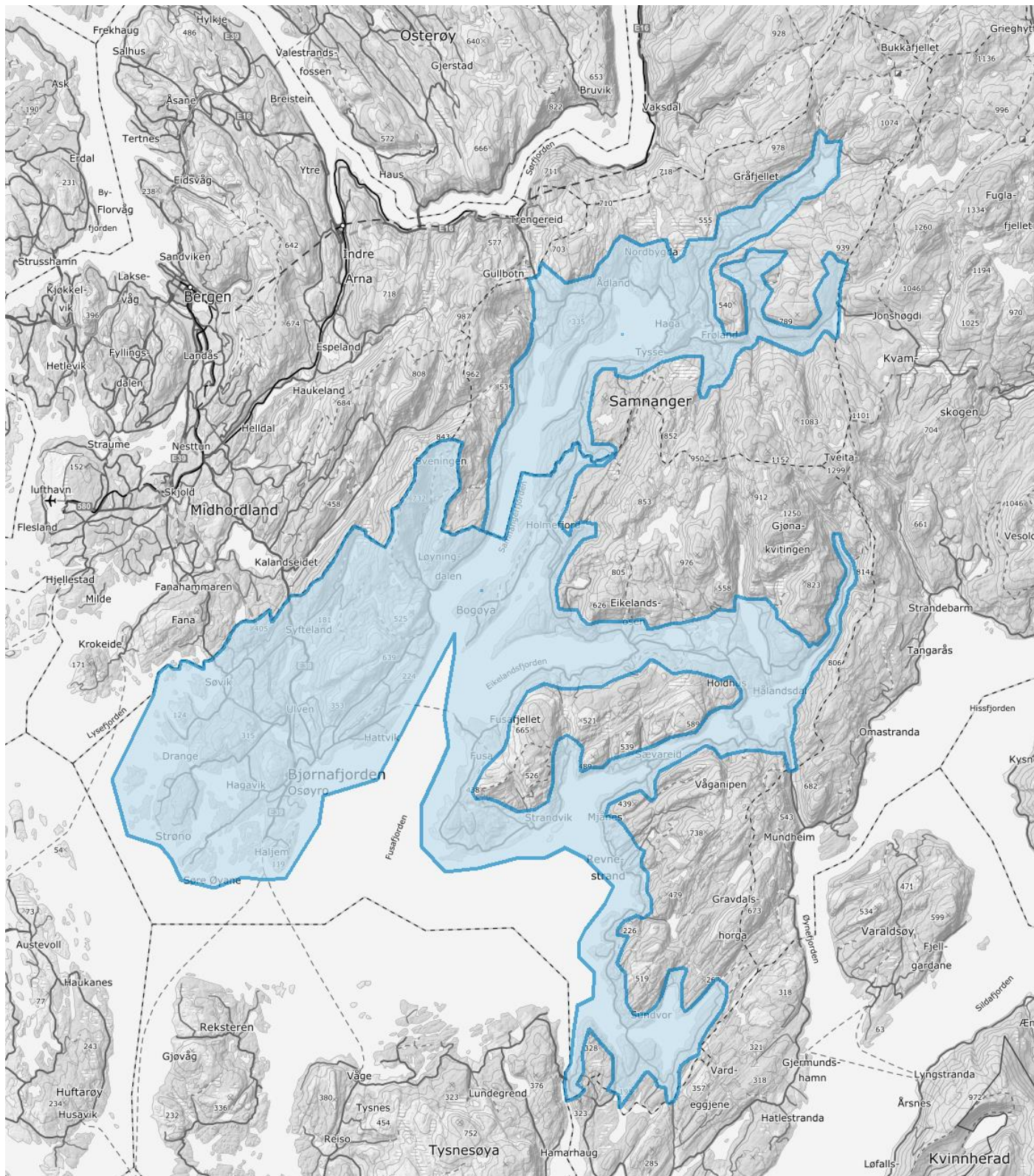
Prosjektoversikt Samnanger Bjørnafjorden 2024

Område «Flyfotografering GSD10»



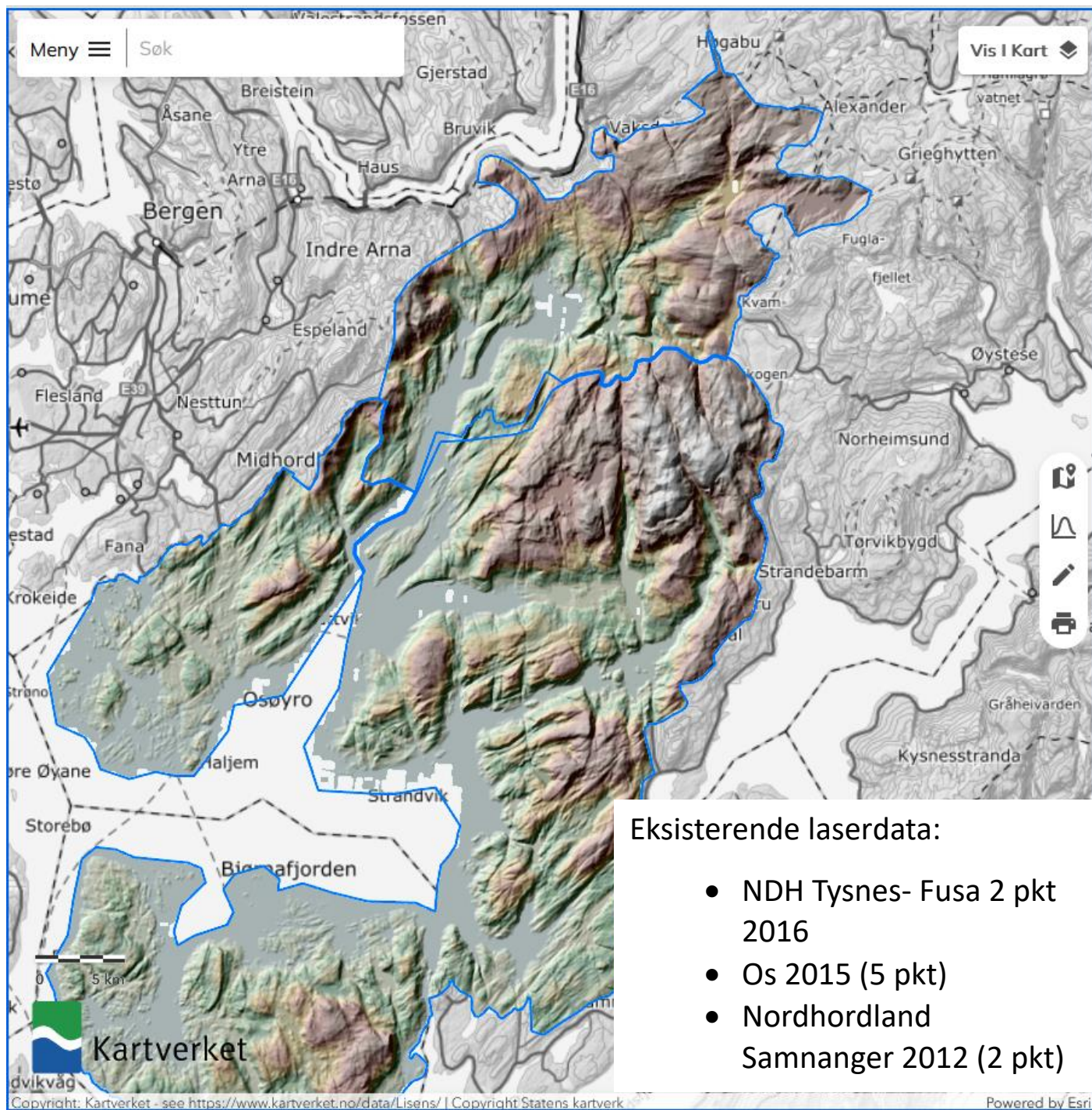
Kartoversikt 1. Området «Flyfotografering GSD10»: Gul farge viser områder der det skal flyfotograferes og etableres ortofoto (med opsjon full bildedekning). Området er vedlagt i sosifil «Område Flyfotografering GSD10 Samnanger Bjørnafjorden 2024.sos»

Område «Ajourføring FKB-B»



Kartoversikt 2. Området «Ajourføring FKB-B» er vist med blå farge. Området er vedlagt i sosifil «Område Ajourføring FKB-B Samnanger Bjørnafjorden 2024.sos». Sørlige del av området (Bjørnafjorden kommune) hadde ajourføring av FKB-B i 2020. Nordlige del (Samnanger kommune) fikk nykonstruerte FKB-B data i 2016 som ikke har vert ajourført etter dette.

Høydegrunnlag til ortofoto



Eksisterende laserdata:

- NDH Tysnes- Fusa 2 pkt 2016
- Os 2015 (5 pkt)
- Nordhordland Samnanger 2012 (2 pkt)

Kartoversikt 3. Høydegrunnlag til ortofoto: Eksisterende laserdata i hoydedata.no. Det er full dekning av gode høydedata i de to kommunene. Det lyses også ut et parallelt oppdrag med laserskanning (10 pkt) i Samnanger Bjørnafjorden der planen er å få laserdata levert i løpet av høsten 2024 slik at de kan brukes som datagrunnlag i dette prosjektet. **Opsjon full bildedekning:** Ved evt. aktivering av opsjon ortofoto i full bildedekning så vil det noen steder trenge høydedata også utenfor flyfotoområde og kommunegrense. Det er gode høgdedata tilgjengelig i tilgrensende kommuner. Kartverket vil også sende høydebærende FKB data dersom det blir bruk for dette.