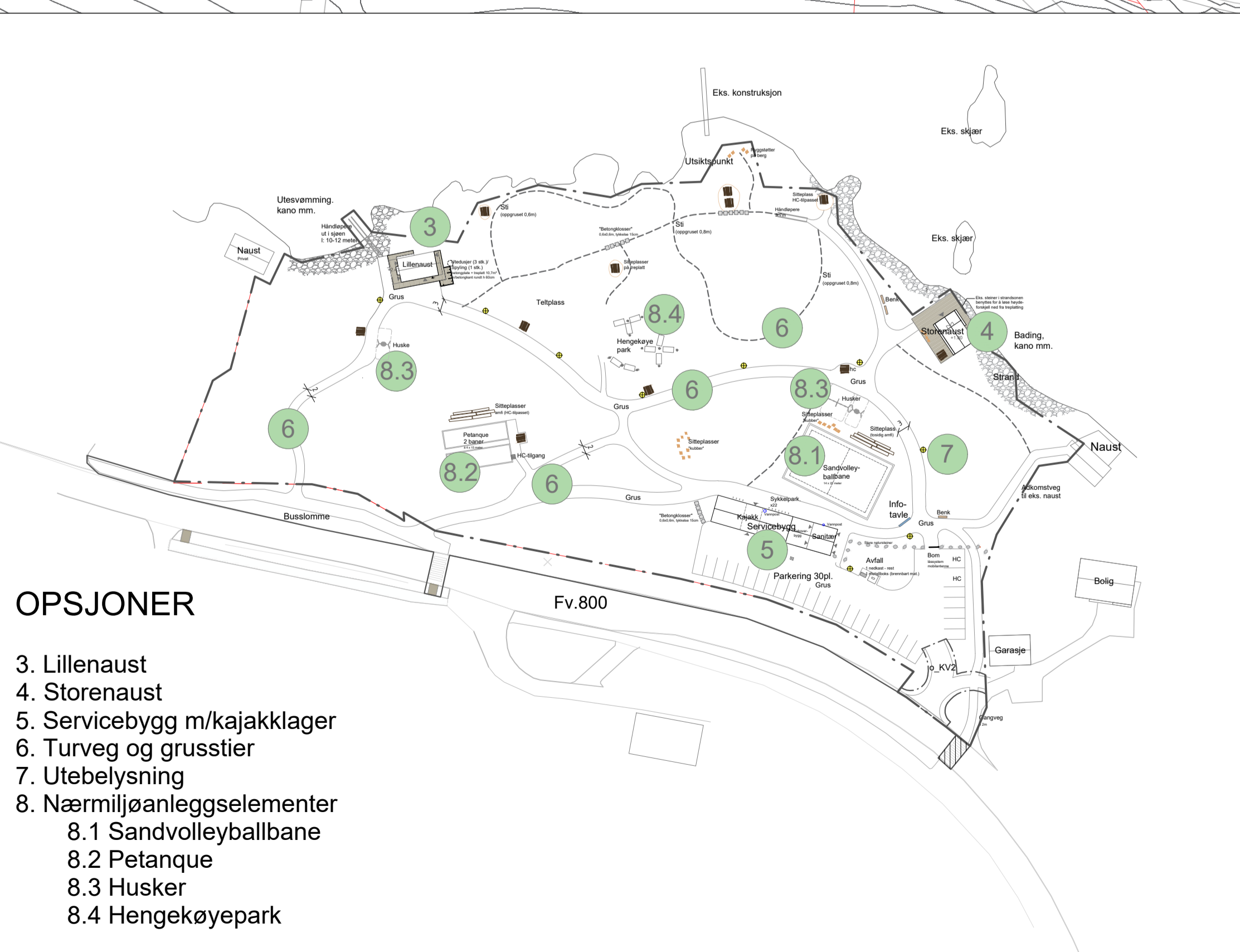
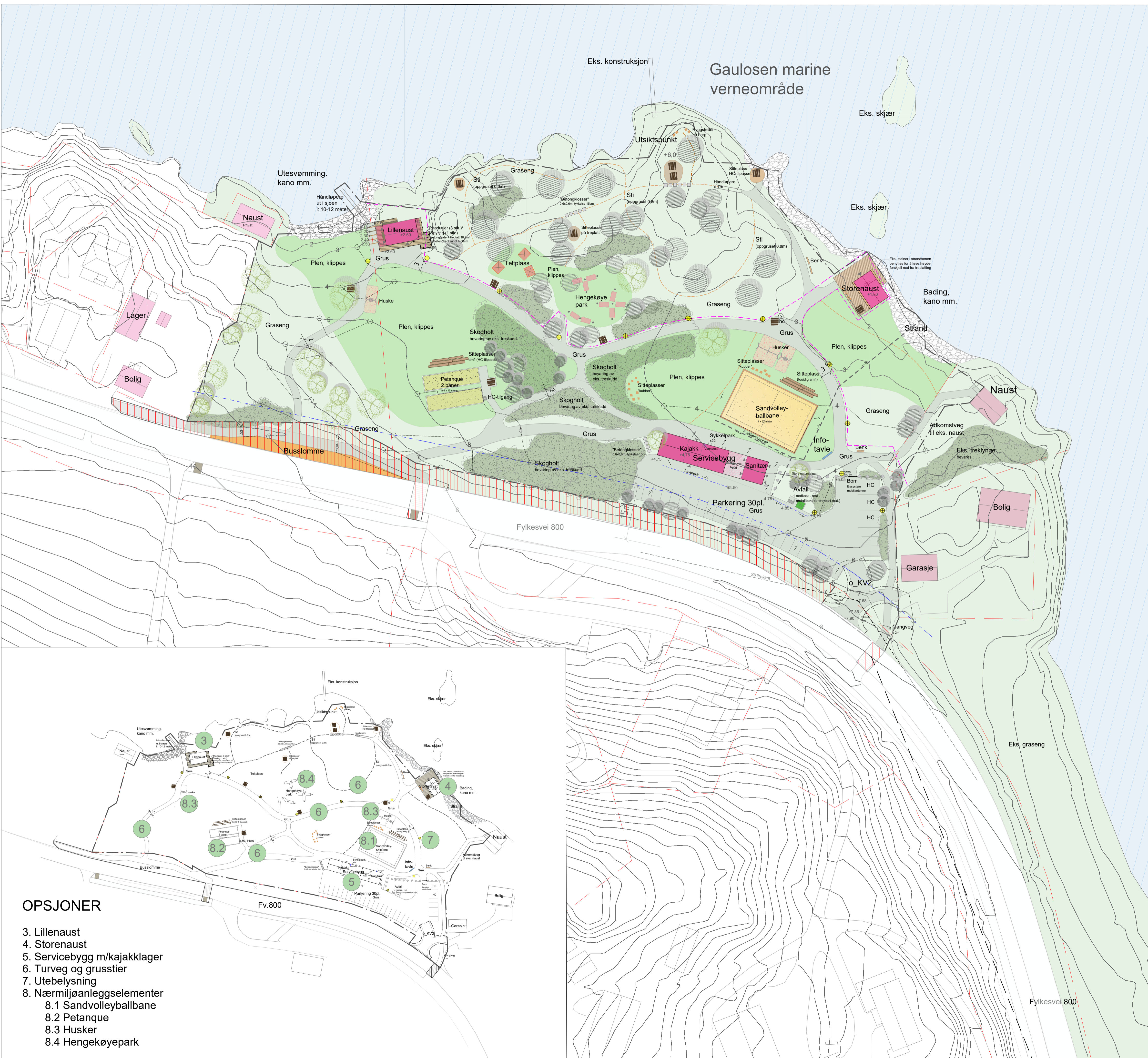
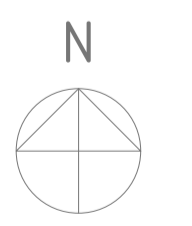


Gaulosen marine verneområde

- ### Tegnforklaring
- Entreprensegrense
 - Byggegrense
 - Grense minigraver (nordside)
 - Grense marine verneområde
 - ▨ Entreprenseomr. tiltak Fv.800
 - 5 — Eks. koter
 - - - 5 - - - Nye koter
 - Lavbrekk
 - Avskjæringsgrøft
 - Trær som bevares (fra treskudd til eldre trær)
 - Nye trær
 - Nye bygg
 - Grusdekke (subbus)
 - Graseng (slås to ganger i sesongen)
 - Plen (klippes jevnlig)
 - Fallunderlag (bark)
 - Sand (volleyballbane)
 - Grus 4-6mm (Petanque)
 - Opparb. sti bredde 70cm
 - Natursteiner som gjerde
 - Bom
 - Trekubber (bokser)
 - Sett bord/benk tre
 - Trebenker
 - ⊕ Lysstolper (h 3,5m)
 - Sykkelparkering (stativ)



- ### OPSJONER
3. Lillenaust
 4. Storenaust
 5. Servicebygg m/kajakklager
 6. Turveg og grusstier
 7. Utebelysning
 8. Nærmiljøanleggselementer
 - 8.1 Sandvolleyballbane
 - 8.2 Petanque
 - 8.3 Husker
 - 8.4 Hengekøypark



Rev.	Revisjonen gjelder	Dato	Tegnet	Kontr.	Godkjent
	Ølsholmskjæret Friluftsområde	Målestokk	Dato	1.desember 2023	
	Landskapsplan	1: 500	Tegnet	KJ	
	Konkurransgrunnlag	Arkiv bet.	Kontr.	JR	
		Erstatn. for	Godkjent	MT	
		Tegning nr.	L70_10_001		Rev.
					-

PIR2 PIR II
Fjordgata 21, 7010 Trondheim
73 98 40 90 | Firmapost@pir2.no