

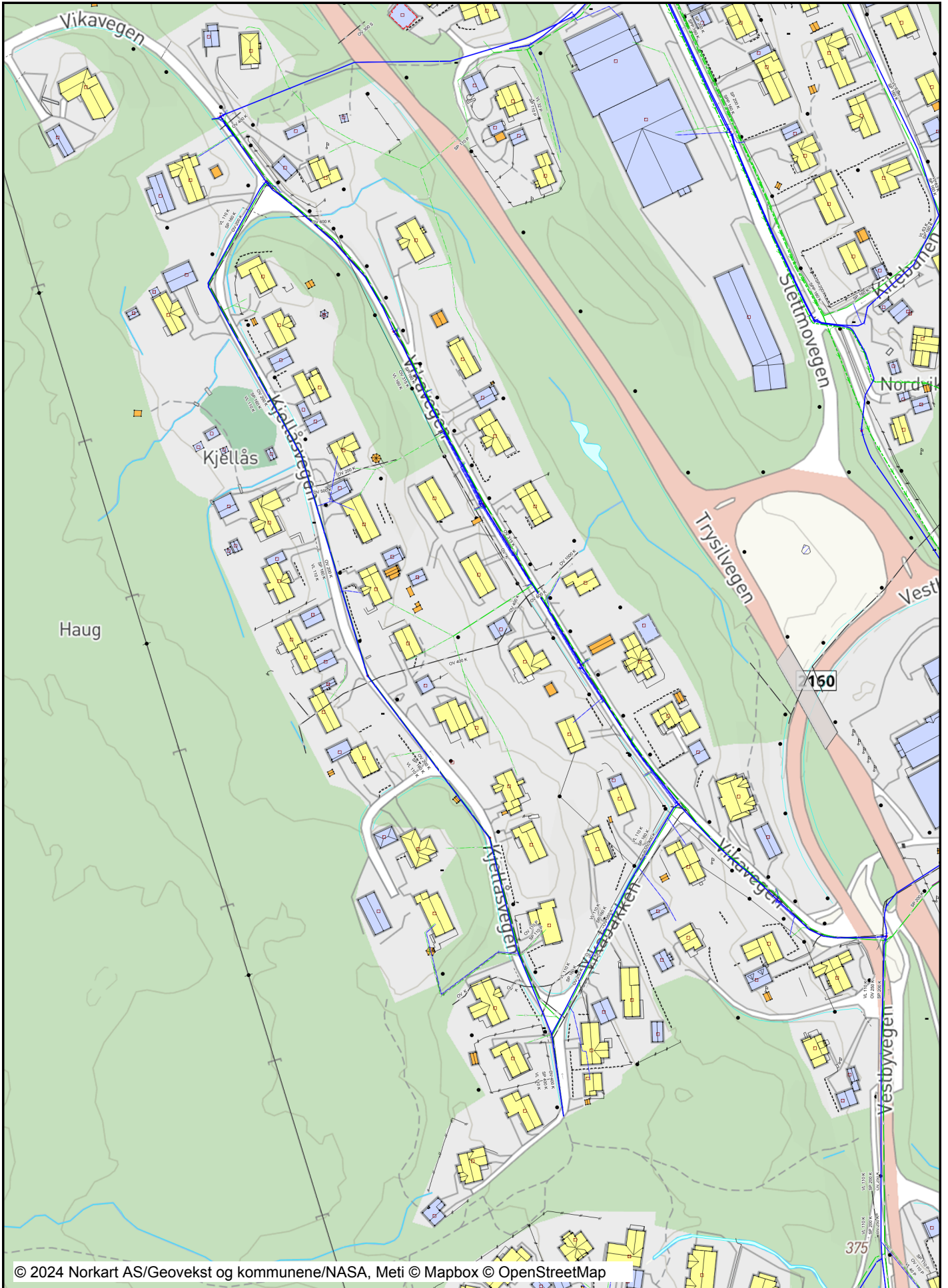


Kartutsnitt med oversikt

Dato: 10.01.2024

Målestokk: 1:2500

Koordinatsystem: UTM 32N




Tegnforklaring

Matrikkel Tiltak (Avgjørelser i enkeltsaker)

 Andre Tiltak - flate


Matrikkel Bygning

-  Bygning, Boligbygg
-  Bygning, Boligbygg
-  Bygning, Boligbygg
-  Bygning, Andre bygg
-  Bygning, Andre bygg
-  Bygning, Andre bygg
-  Bygning, Andre bygg
-  Bygning, Andre bygg
-  Bygning, Tatt i bruk (i matrikkelen)

 Bygning, uten Bygningspunkt

 Bygningsavgrensning av tiltak

Ledningsnett


-  Fordelingsskap


 Trase

-  Mast

 Masteomiss

Innsjøer og vassdrag

 Innsjø


 Innsjøkant


 Elv/Bekk usikker

 Elv/Bekk


 Kanal/Grøft

 Kanal/Grøft


 Kanalkant

 Vegggrøft åpen


Bygninger


 Bygningsdelelinje


 Grunnmur

 Taksprang Bunn

 Takriss

 Takoverbygg

 Takoverbygg kant

 Trapp inntil bygg, kant

 Veranda

 Bygningslinje


 Taksprang


 Mønelinje

Annen naturinformasjon

 Hekk

Bygningsmessige anlegg


 Annet gjerde

 Steingjerde

 Flaggstang

 Trapp

 Frittstående mur

 Lodrett forstøtningsmur

 Stikkrenne

 Bru