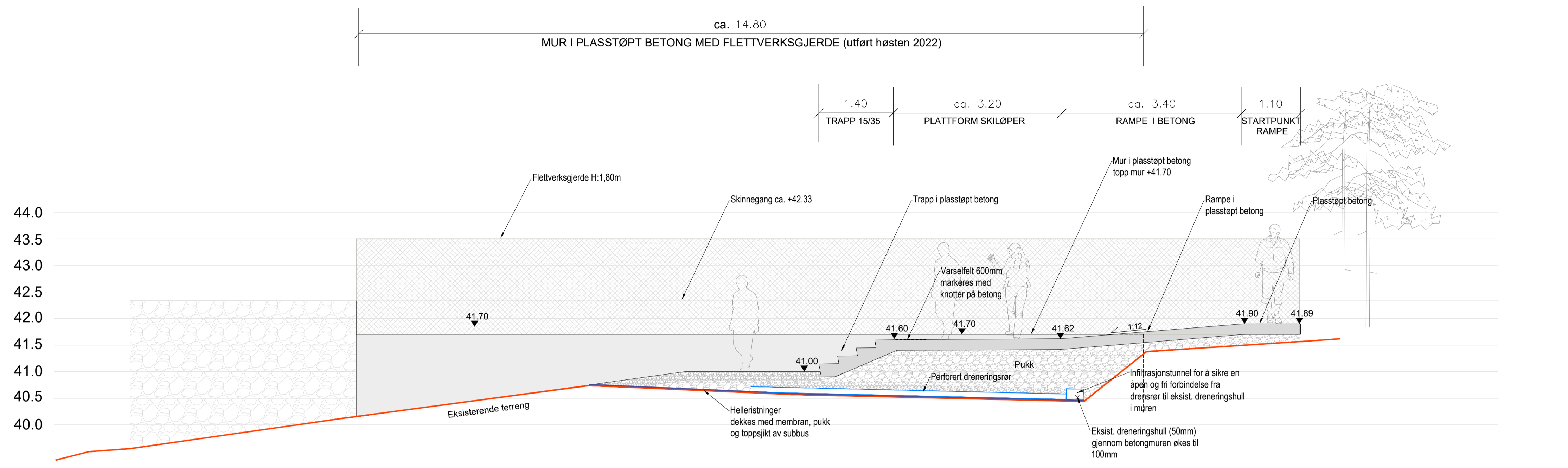
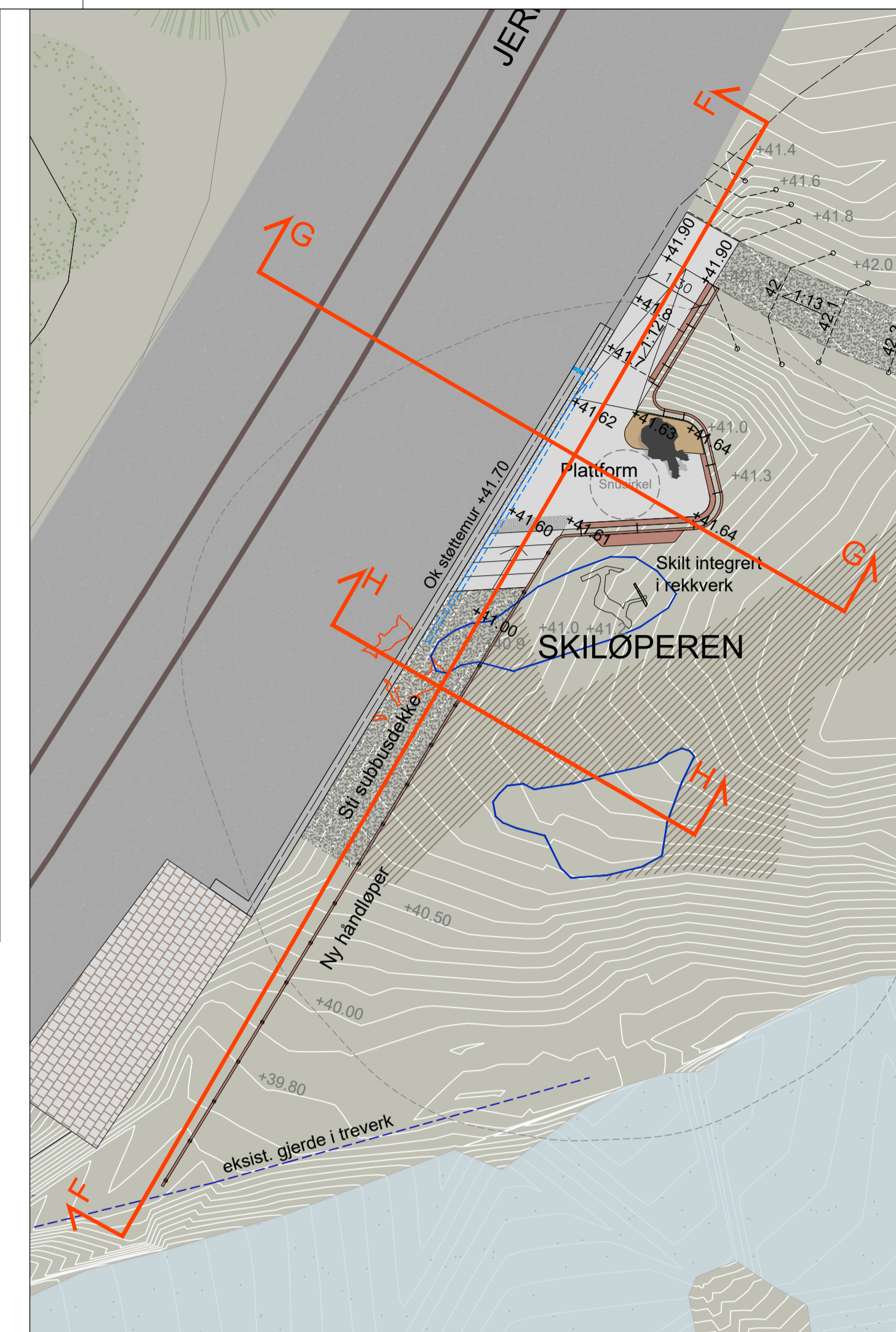


Sist loggret: 01.11.2023 av MK. Filbane: P:\1450 - 1499\1453 Bergkunstreisen Nord-Trøndelag\3\_tegning\1\_DAK\1\_Plg\Landskapsplan BØLA\_med\_besporesestetik og\_innmålte\_køter\_i\_NN2000\_restart\_høst\_2023.dwg

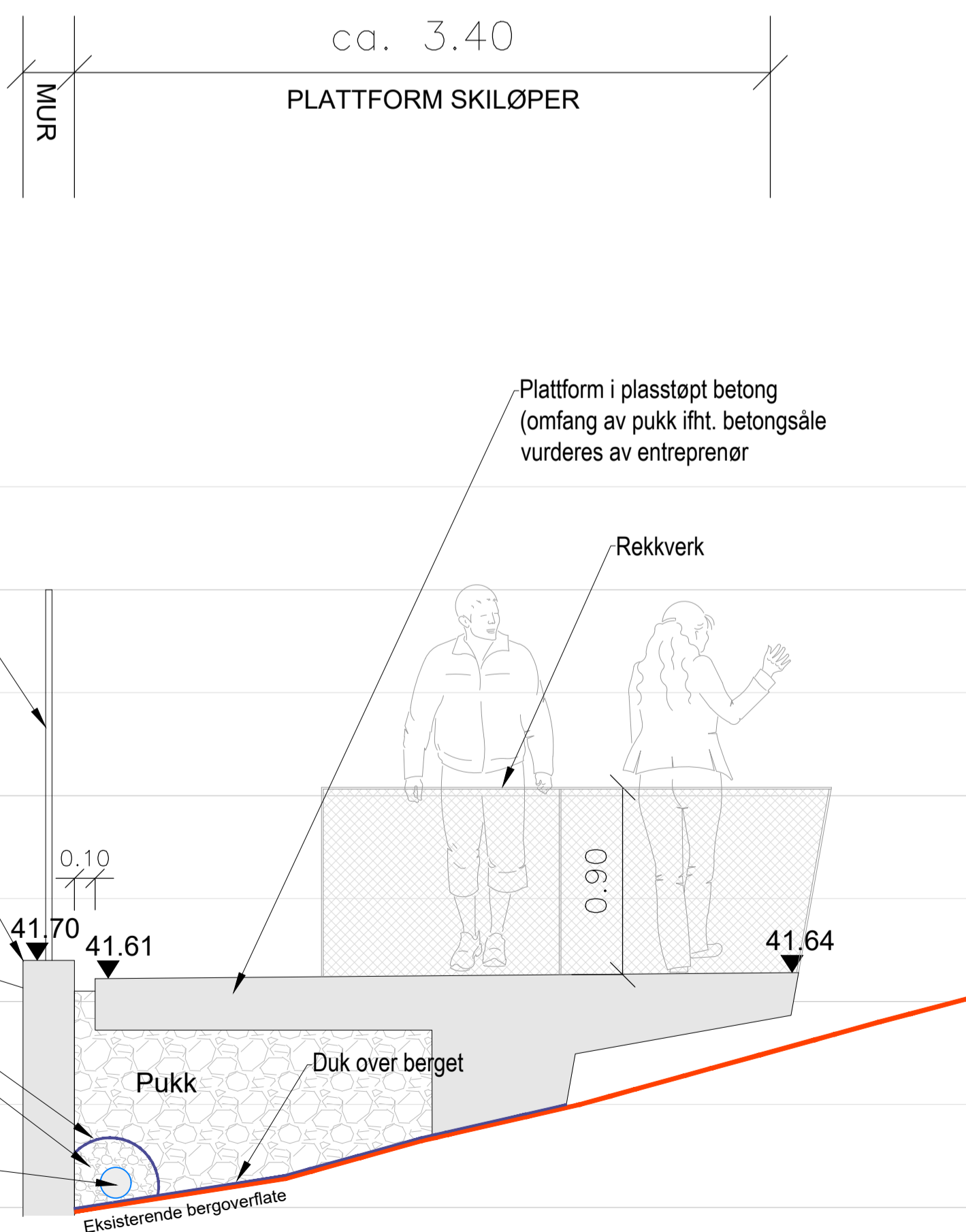


Prinsippsnitt/oppriis F-F' M 1:50 (A1) 1:100 (A3)

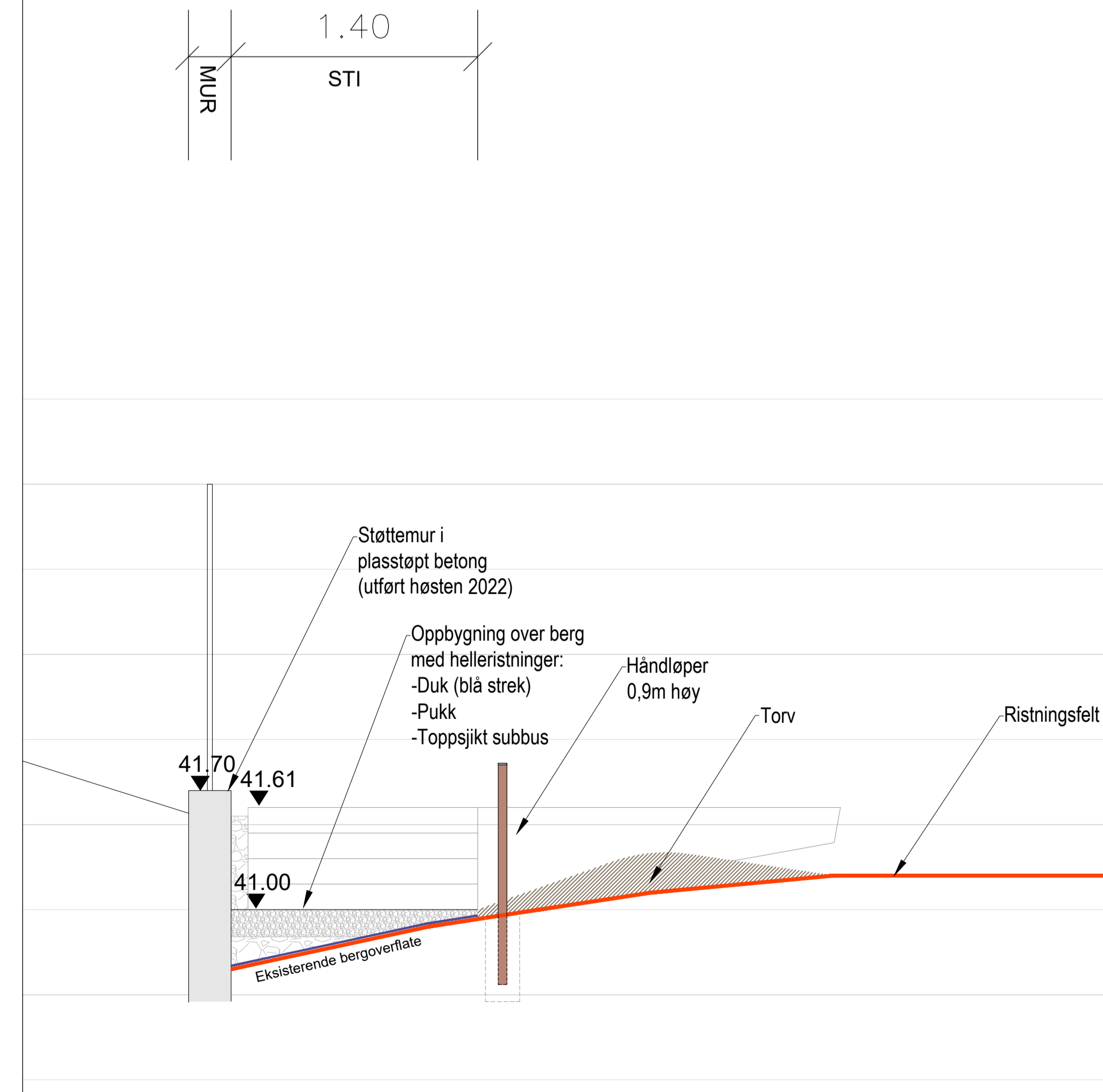


Snittanvisninger

NB! Terrenghøydene må sjekkes av entreprenør, slik at minimumstykkelse for betongen blir tilstrekkelig.



Prinsippsnitt/oppriis G-G' M 1:25 (A1) 1:50 (A3)



Prinsippsnitt/oppriis H-H' M 1:25 (A1) 1:50 (A3)

01	Tilbudstegning	31.10.2023	MK/SEB	MK	JB
rev.	revisjonen gjelder	dato	tegn	kontr	godkj
Trøndelag fylkeskommune			målestokk: VAR (A1)		
BERGKUNSTREISEN BØLA			bjørbekk lindheim		
TERRENGSNITT F-F, G-G, H-H			Sagvren 23a 0459 OSLO Tlf: 22040460 Epost: post@blark.no www.blark.no		
koordinatsystem	høydereferanse	arkiv	dato		
UTM	NN2000	1453	4.05.2022		
tegning nr.				rev.	
B11				01	