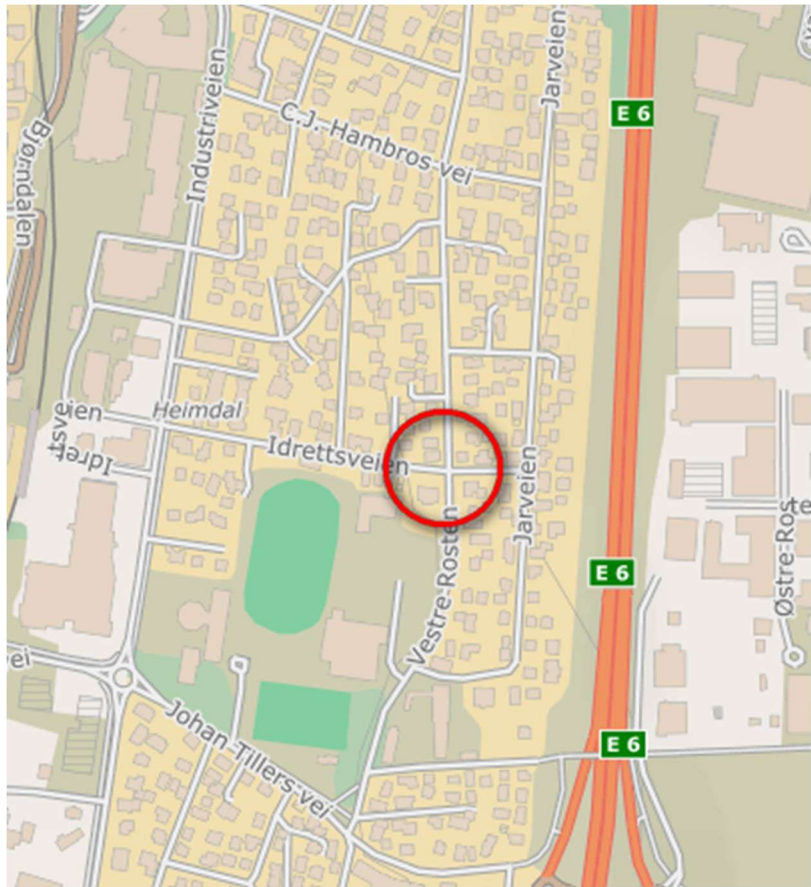


FAKTAARK Holdeplass Idrettsveien

| Bakgrunnsinfo | |
|---------------|---|
| Prosjektnavn | Holdeplasspakke 5 |
| Omfang | <p>Holdeplasspakke 5 omfatter holdeplasser i Vestre Rosten.</p> <ul style="list-style-type: none"> • Sivert Thonstads vei (2 plattformer) • Marcus Thranes vei (2 plattformer) • C.J. Hambros vei (2 plattformer) • Idrettsveien (2 plattformer) |

| Beskrivelse av tiltaket | |
|-------------------------|--|
| Formålet med prosjektet | Holdeplassene Idrettsveien (16010191 og 16011191) trafikkeres av 1 høyfrekvent rute og tilfredsstillende ikke krav til universell utforming. |
| Kart |  |

**Utfordringer med
dagens situasjon**



Holdeplass nordgående retning: Det mangler taktil merking og kantstein er lav.



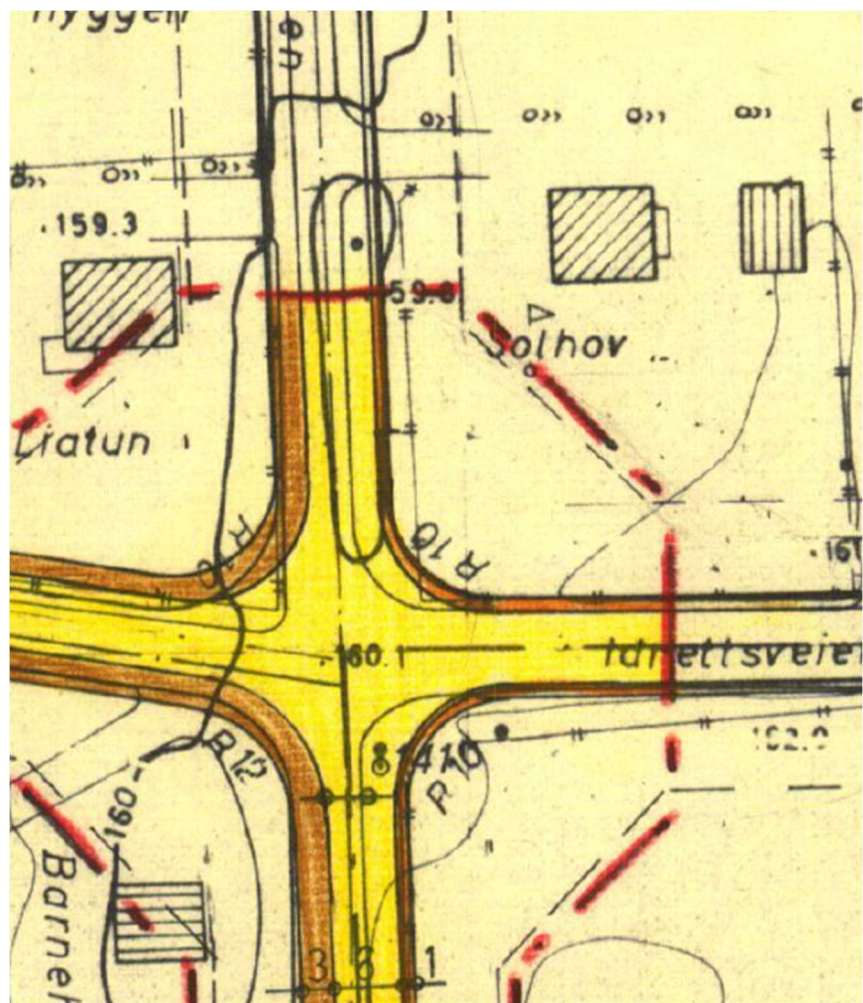
Holdeplass i sørgående retning: Det mangler taktil merking og kantstein er lav.

| | |
|-------------------------------|---|
| Beskrivelse av løsning | <p>Holdeplass i sørgående retning(16010191)</p> <ul style="list-style-type: none"> ● Nye kantsteiner med 18 cm vis (kasselstein) ● Taktil merking <p>Holdeplass i nordgående retning (16011191)</p> <ul style="list-style-type: none"> ● Nye kantsteiner med 18 cm vis (kasselstein) ● Taktil merking |
| Eiendomsinfo | Begge holdeplassene ligger på gnr./bnr. 316/981. |

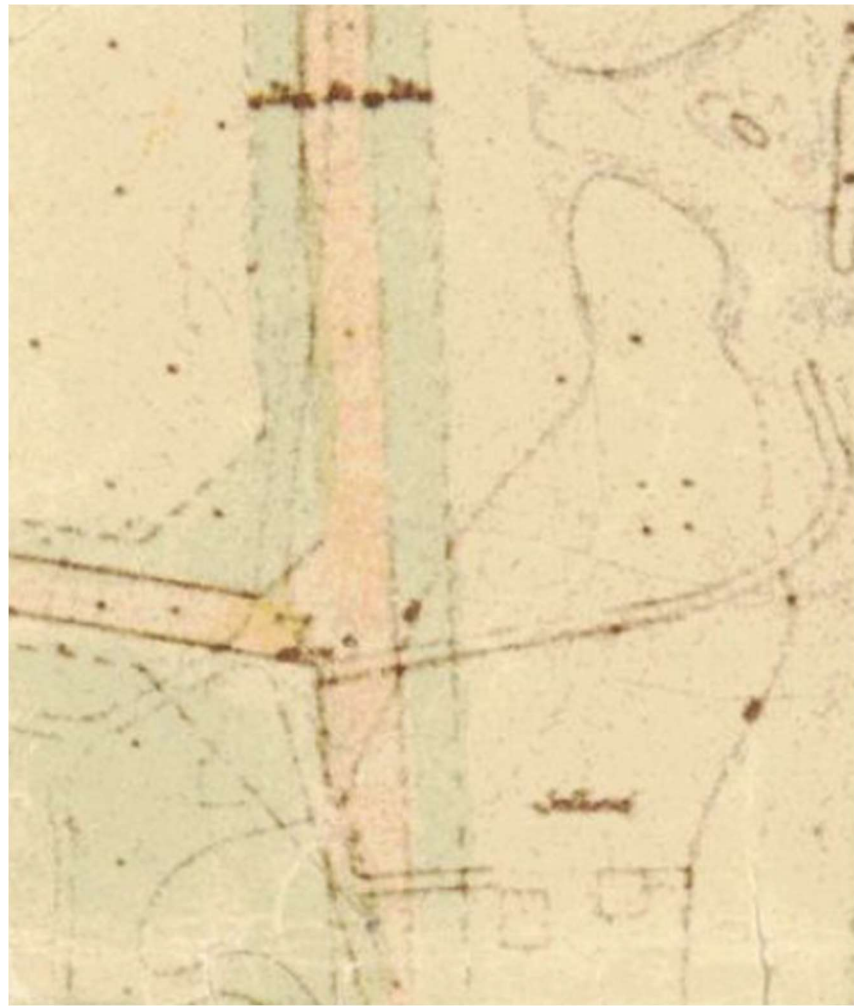


Rosa felt er kommunal grunn, holdeplasser er markert med nummer.

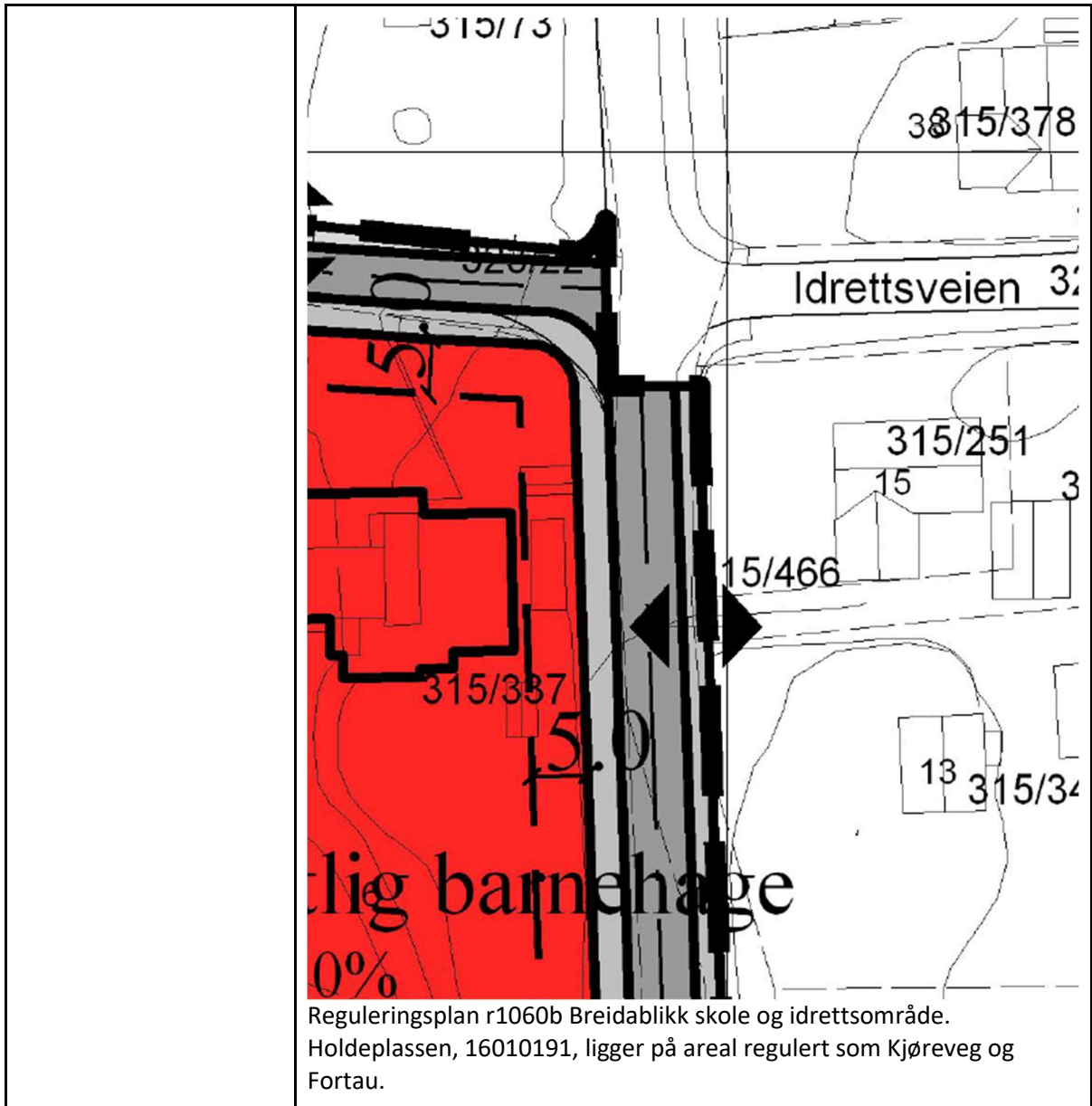
Gjeldende
reguleringsplan



Reguleringsplan r1093 Reguleringsplan for Rostenveien mellom Jarveien og Idrettsveien. Deler av holdeplassen, 16011191, ligger på areal regulert som Areal for kjøretrafikk og bankett.



Reguleringsplan r0357 Vestre Rosten 41, gnr. 315/40. Deler av holdeplassen, 16011191, ligger på areal regulert som Trafikkområde.



**Eksisterende VA-
ledninger**



Eksisterende kabler

