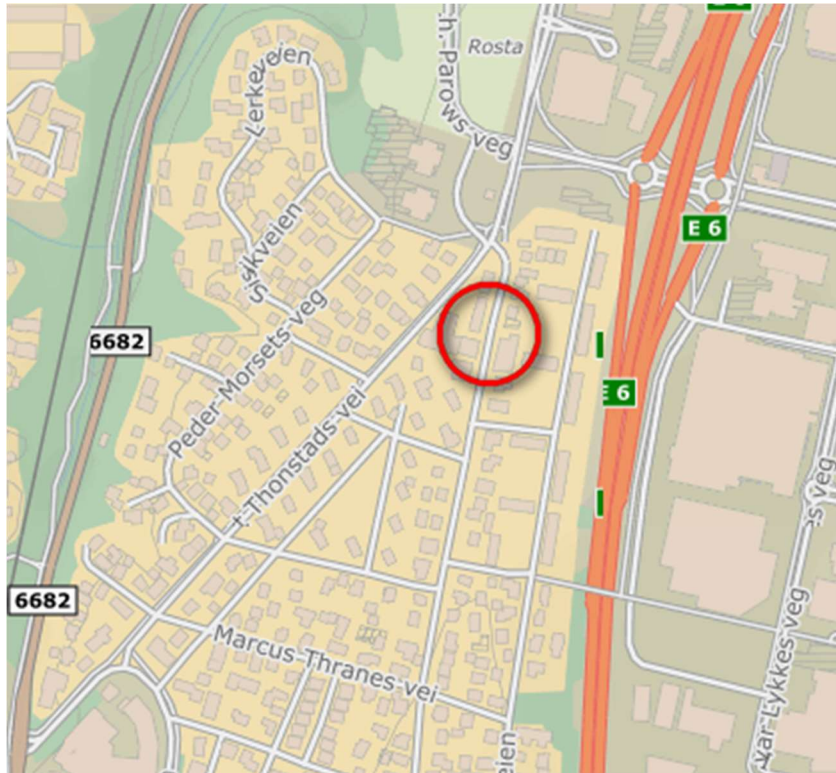


FAKTAARK Holdeplass Sivert Thonstads vei

Bakgrunnsinfo	
Prosjektnavn	Holdeplasspakke 5
Omfang	<p>Holdeplasspakke 5 omfatter holdeplasser i Vestre Rosten.</p> <ul style="list-style-type: none"> ● Sivert Thonstads vei (2 plattformer) ● Marcus Thranes vei (2 plattformer) ● C.J. Hambros vei (2 plattformer) ● Idrettsveien (2 plattformer)

Beskrivelse av tiltaket	
Formålet med prosjektet	<p>Holdeplassene Sivert Thonstads vei (16010441 og 16011441) trafikkeres av 1 høyfrekvent rute og tilfredsstillende ikke krav til universell utforming.</p>
Kart	

**Utfordringer med
dagens situasjon**



Holdeplass i nordgående retning mangler taktil merking, og kantstein er lav.

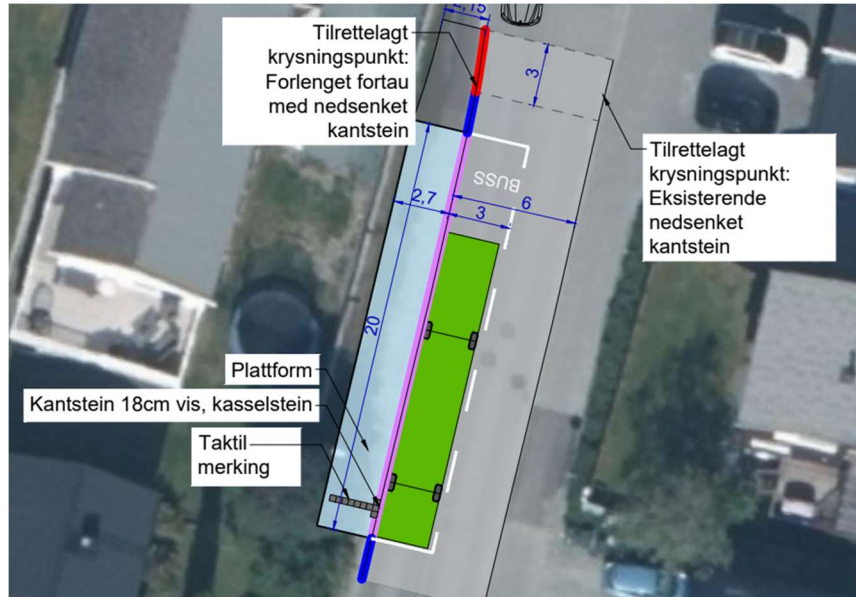


Holdeplass i sørgående retning er mer eller mindre ikke-eksisterende utover et skilt.

**Beskrivelse av løsning
(hvis den er valgt)**

Holdeplass i sørgående retning (16010441)

- Flytte holdeplassen til Vestre Rosten nr 62
- Etablere kantstopp
- Opparbeide til rett høyde
- Taktil oppmerking
- Nye kantsteiner med 18 cm vis (kasselstein)
- Gangforbindelse videre nordover må vurderes

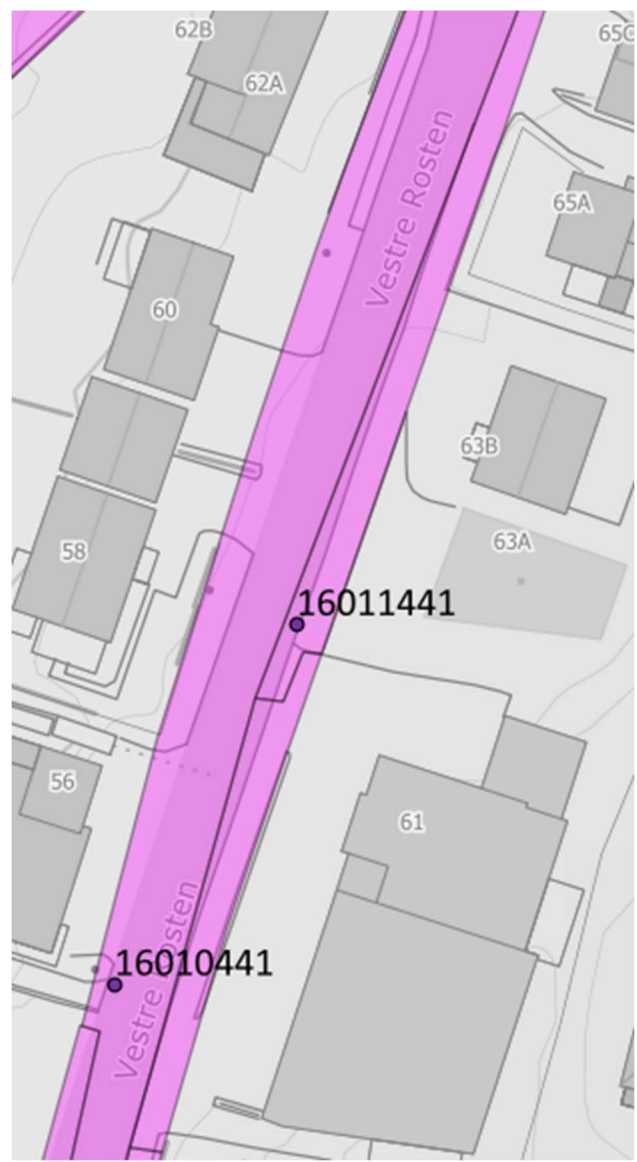


Holdeplass i nordgående retning (16011441)

- Nye kantsteiner med 18 cm vis (kasselstein)
- Taktil merking

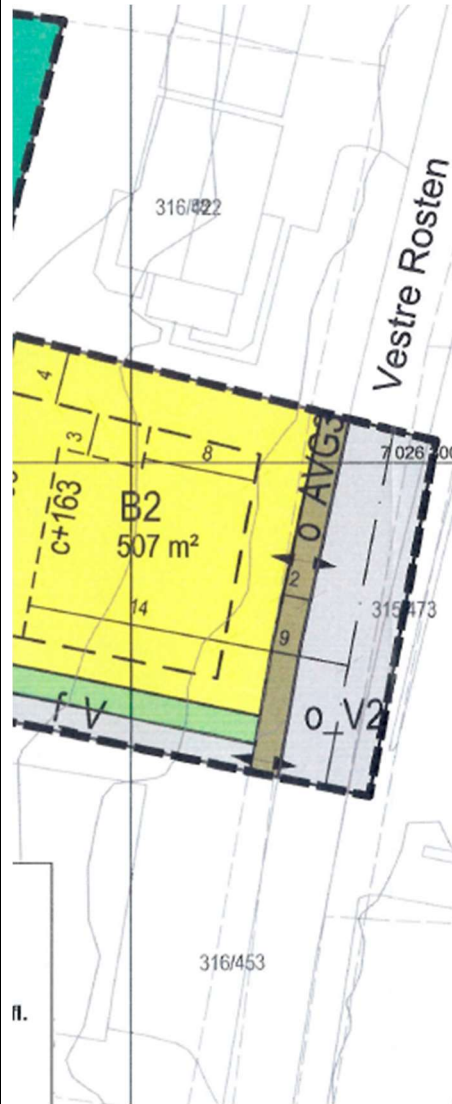
**Behov for erverv av
privat grunn**

Holdeplassen på vestsiden av veien (160110441) ligger på gnr./bnr. 315/391.
Holdeplassen på østsiden av veien (160111441) ligger på gnr./bnr. 315/35.

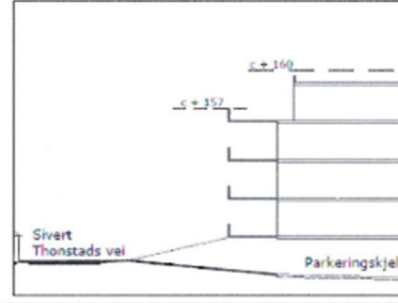


Rosa felt er kommunal grunn.

Gjeldende
reguleringsplan



U. GRØNTAREAL
Turveg (3031)



Kartplan (x, y): Euref89 – UTM32
Høydereferanse: NN2000



TRONDHEIM KOMMUNE
Detaljregulering av
Sivert Thonstads vei
Plankart 1 av 2

Revisjoner

Til sluttbehandling

SAKSBEHANDLING I FØLGE PLAN- OG BYGNINGSLOVEN

Behandlet etter byplansjefens delegerte myndighet

Offentlig ettersyn

Behandlet bygningsrådet/planutvalget

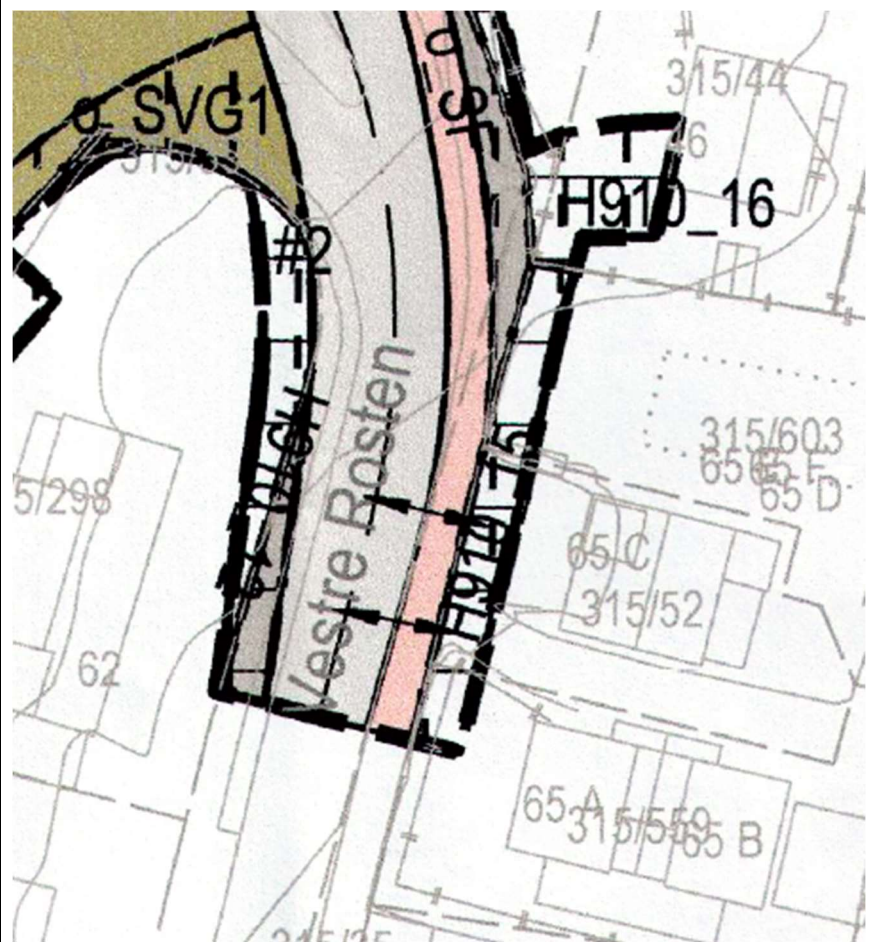
Behandlet i miljø- og byutviklingskomiteen

Godkjent bystyret

Reguleringsplan r20120011 Sivert Thonstads vei 29, gnr/bnr. 316/55 m.fl.. Holdeplassen, 16010441, ligger på areal regulert som Annen veggrunn - grøntareal.

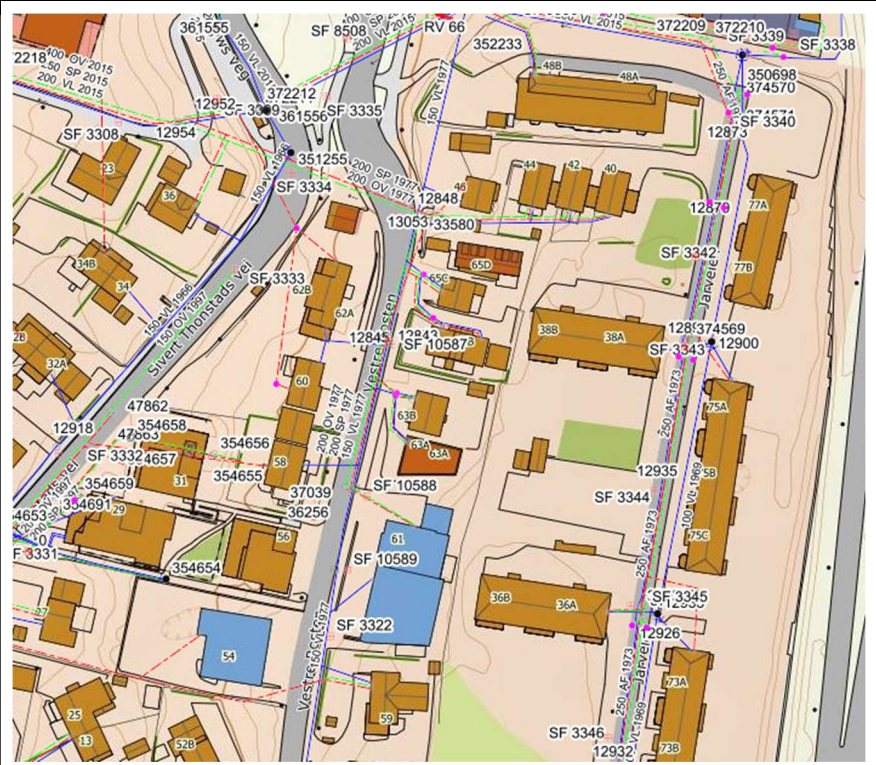


Reguleringsplan r0012bc Vestre Rosten. Sivert Thonstads.veg. Marcus Thranes veg. Holdeplassen, 16011441, ligger på areal regulert som Gang- og sykkelveg.



Reguleringsplan r20180003 Metrobuss strekningstiltak Sivert Thonstads vei. Viser areal ved Vestre Rosten 62 hvor det foreslås å flytte holdeplass 16010441. Arealet er regulert som Annen veggrunn - teknisk anlegg.

Eksisterende VA-ledninger



Eksisterende kabler

