

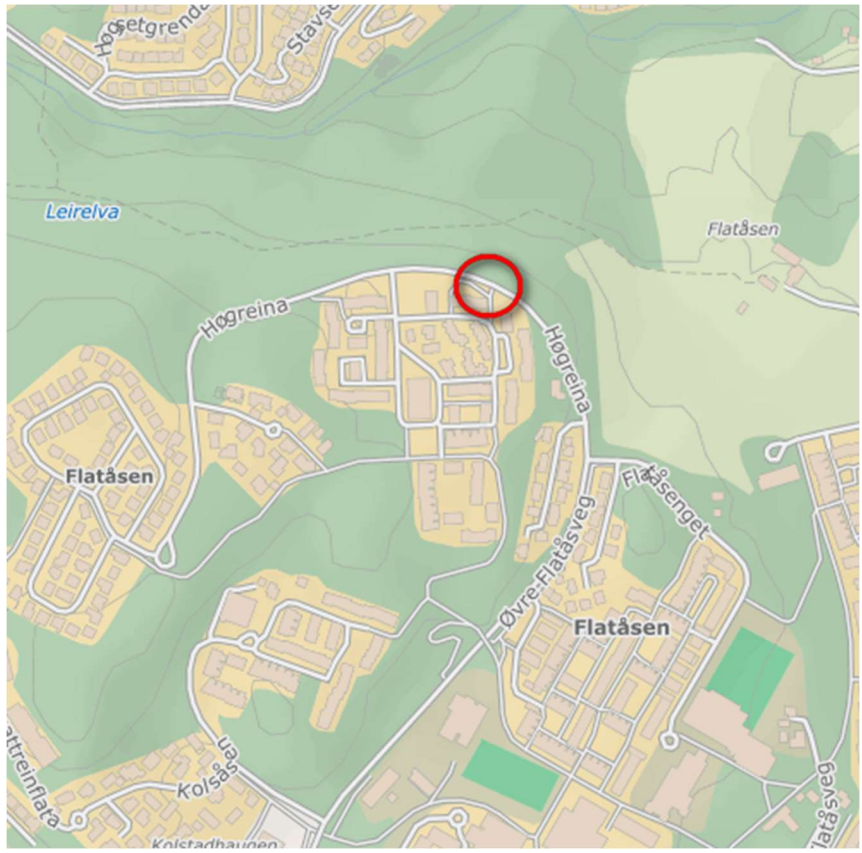


Miljøpakken

– bedre by

## FAKTAARK Holdeplass Høgreina

Bakgrunnsinfo	
Prosjektnavn	Holdeplasspakke 4
Omfang	Holdeplasspakke 4 omfatter holdeplasser i Høgreina og Hanskemakerbakken. <ul style="list-style-type: none"><li>• Høgreina øvre (2 plattformer)</li><li>• <b>Høgreina (2 plattformer)</b></li><li>• Omstigningsplattform Ila (1 plattform)</li></ul>

Beskrivelse av tiltaket	
Formålet med prosjektet	Holdeplassene Høgreina (16011181 og 16010181) trafikkeres av 2 høyfrekvente ruter og tilfredstiller ikke krav til universell utforming.
Kart	

**Utfordringer med  
dagens situasjon**



Holdeplass i vestlig retning: Holdeplassen er kort for trygg betjening av leddbuss. Mangler taktil oppmerking og kantstein er lav.

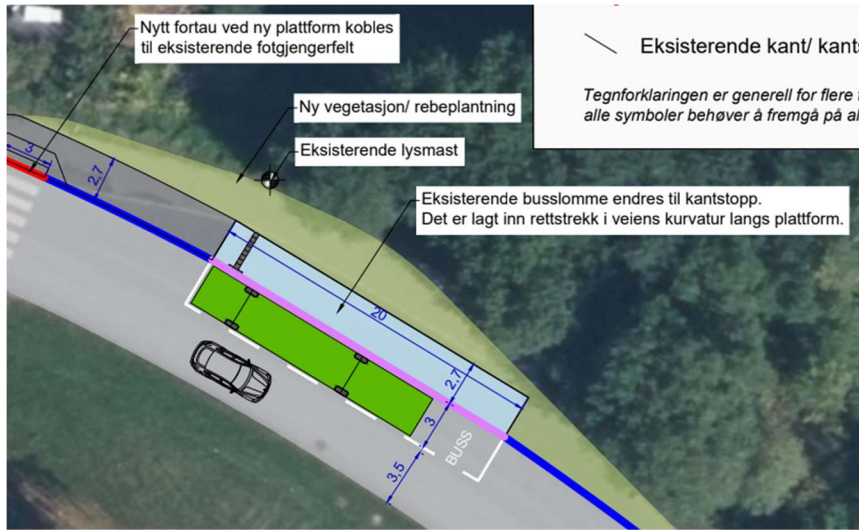
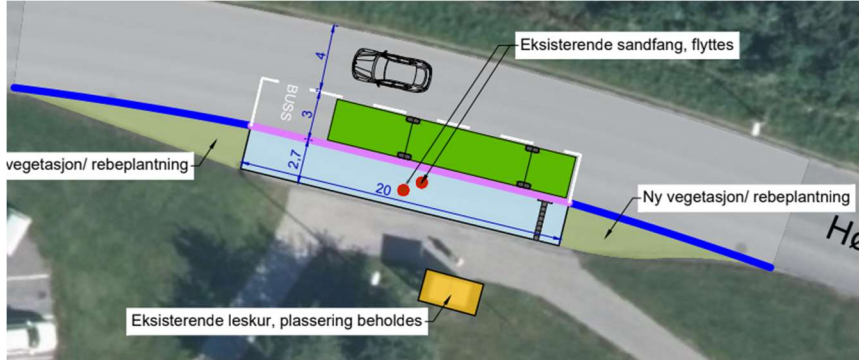



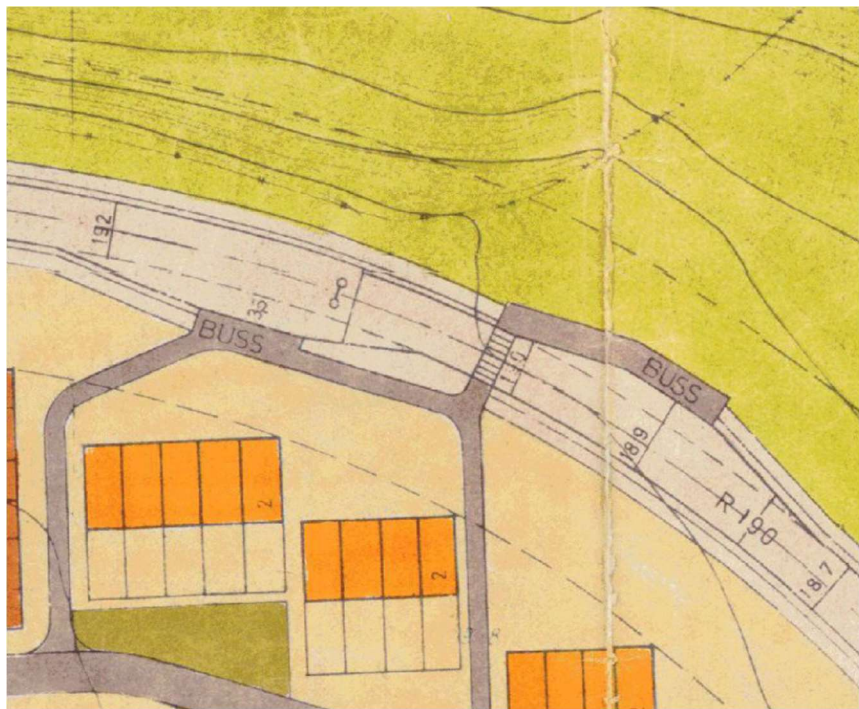
Holdeplass i østlig retning: Holdeplassen er kort trygg betjening av leddbuss. Mangler taktil oppmerking og kantstein er lav.

**Beskrivelse av løsning  
(hvis den er valgt)**

Holdeplass i vestlig retning (16010181)

- Bygges om til kantstopp
- Opparbeide til rett høyde
- Nye kantsteiner med 18 cm vis (kasselstein)

	<ul style="list-style-type: none"><li>● Taktil oppmerking</li><li>● Beplantning av nytt grøntareal</li></ul>  <p>Holdeplass i østlig retning (16011181)</p> <ul style="list-style-type: none"><li>● Bygges om til kantstopp</li><li>● Opparbeide til rett høyde</li><li>● Nye kantsteiner med 18 cm vis (kasselstein)</li><li>● Taktil oppmerking</li><li>● Beplantning av nytt grøntareal</li></ul> 
<p><b>Behov for erverv av privat grunn</b></p>	<p>Holdeplassene ligger på gnr./bnr. 189/73 og 194/233.</p>

	 <p>Rosa felt er kommunal grunn.</p>
<p><b>Gjeldende reguleringsplan</b></p>	 <p>Reguleringsplan r1130 Øvre del av Flatåsen ved Heimdal mellom Ytre Ringveg (Kongsvegen) og Leirelva. Holdeplassene ligger på areal regulert som areal for kjøretrafikk og areal for gangtrafikk.</p>



**Eksisterende kabler**

