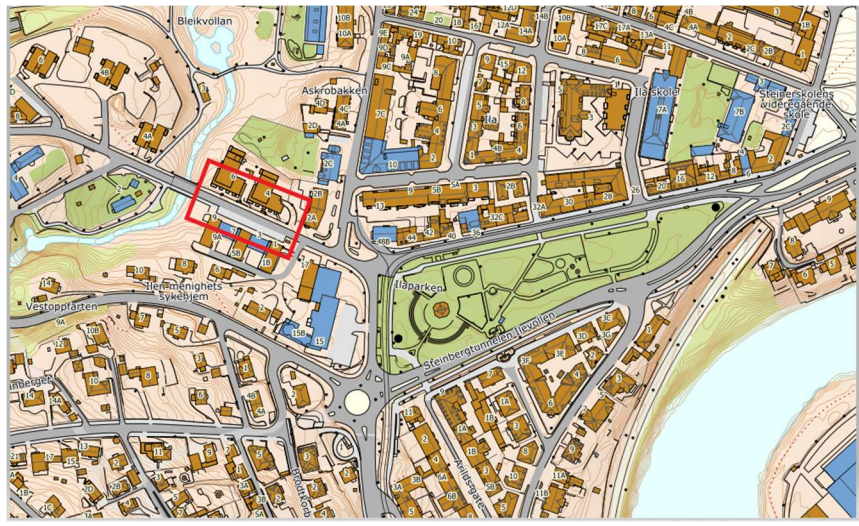




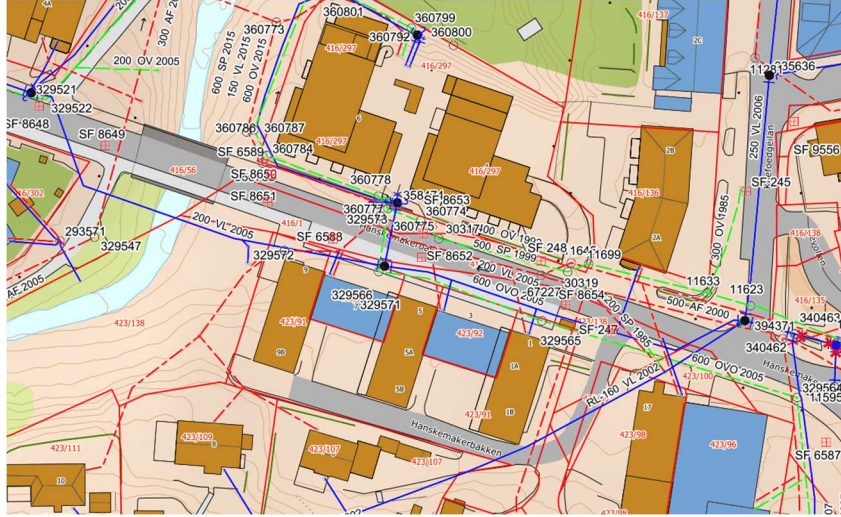
FAKTAARK

Bakgrunnsinfo	
Prosjektnavn	Holdeplasspakke 4
Omfang	Holdeplasspakke 4 omfatter holdeplasser i Høgreina og Hanskemakerbakken. <ul style="list-style-type: none"> • Høgreina øvre (2 plattformer) • Høgreina (2 plattformer) • Omstigningsplattform Ila (1 plattform)

Beskrivelse av tiltak på omstigningsplattform Ila.	
Formålet med prosjektet	Holdeplassen Hanskemakerbakken tilfredstiller ikke krav til universell utforming
Kart	
Utfordringer med dagens situasjon	Det mangler taktil merking og kantstein er lav

	 <p>Løsning med dagens plattform ved holdeplass Hanskemakerbakken:</p> <p>Eksisterende plattform oppgraderes med riktig høyde på kantstein og med taktil merking. Det står leskur på privat grunn. Holdeplassen kan endre navn til Ila, og plattform i retning mot sentrum kan legges ned, siden ny og oppgradert plattform vil ligge 100 meter øst. Dagens plattform i østgående retning oppfyller ikke krav til universell utforming. Fordeler ved denne løsningen ser ut til å være ukomplisert tiltak og god plass til bussene. Ulempe er lang gangavstand for omstigning, med behov for veivisning.</p>
Beskrivelse av løsning	Holdeplass Hanskemakerbakken <ul style="list-style-type: none">• Nye kantsteiner med 18 cm vis (kasselstein)• Taktil merking
Behov for erverv av privat grunn	 <p>Rosa felt viser kommunal eiendom. Det er ikke behov for erverv av grunn.</p>

Gjeldende reguleringsplan	Reguleringsplan er r0459 Iladalen, vedtatt 26.8.2004 
----------------------------------	--

Teknisk utsjekk	
Uttalelse vedr fra Byggesakskontoret	Krever ingen byggesøknad
Eksisterende VA-ledninger	

Eksisterende kabler

