

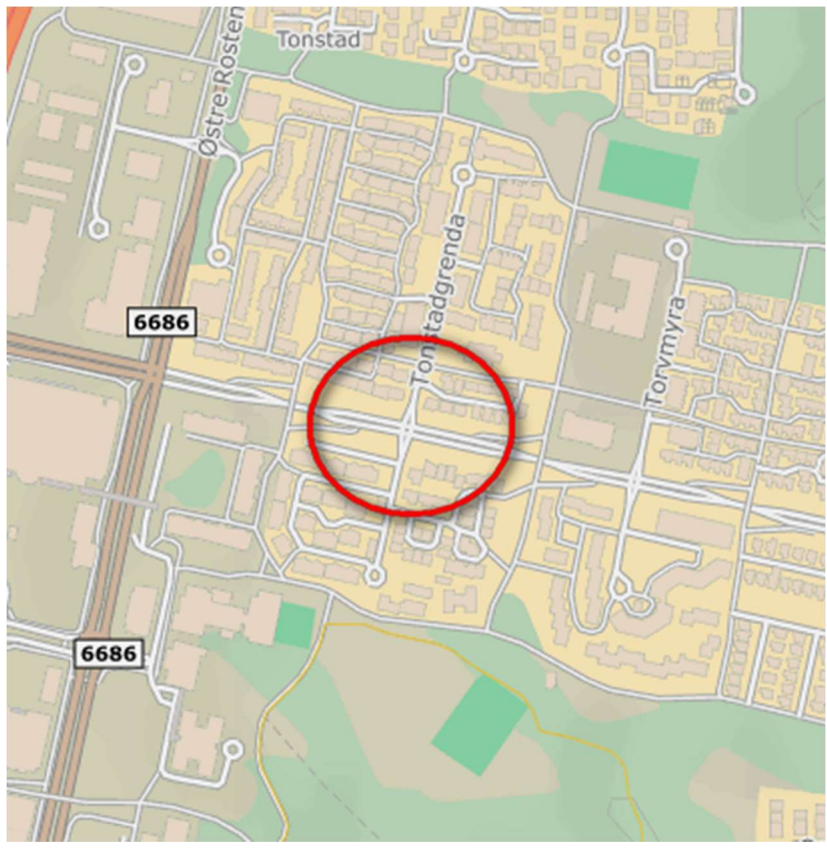


Miljøpakken

– bedre by

FAKTAARK

Bakgrunnsinfo	
Prosjektnavn	Holdeplasspakke 3
Omfang	Holdeplasspakke 3 omfatter holdeplasser i John Aaes veg. <ul style="list-style-type: none">● Moltmyra (1 plattform i østlig retning)● Tonstadgrenda (2 plattformer)● Torvmyra (2 plattformer)● Østre Rosten (1 plattform i vestlig retning)● Moltmyra øst (1 plattform)

Beskrivelse av tiltak på holdeplassene Tonstadgrenda	
Formålet med prosjektet	Holdeplassene Tonstadgrenda (16011508 og 16010508) trafikkeres av henholdsvis 2 og 3 høyfrekvente ruter og tilfredsstillende ikke krav til universell utforming.
Kart	

**Utfordringer med
dagens situasjon**



Holdeplass i vestgående retning: Det mangler taktil merking og kantstein er lav. Sluk i vei bør løftes.

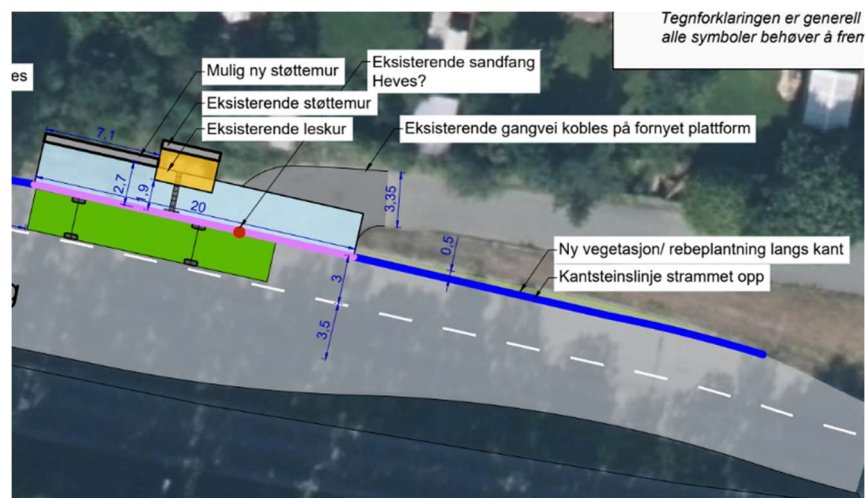


Holdeplass i østgående retning: Det mangler taktil merking og kantstein er lav.

Beskrivelse av løsning

Holdeplass i vestgående retning (16011508)

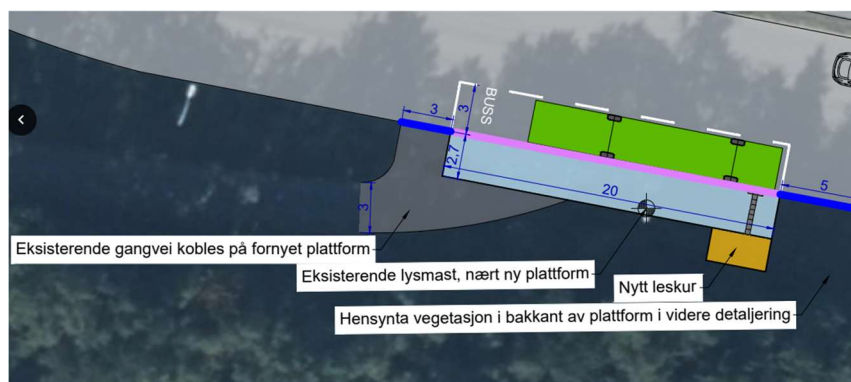
- Nye kantsteiner med 18 cm vis (kasselstein)
- Taktil merking
- Busslomme lukkes i forenden
- Sluk løftes





Holdeplass på sørsiden av veien (16010508)

- Oppgradere dekke
- Nye kantsteiner med 18 cm vis (kasselstein)
- Taktil merking
- Etablere leskur



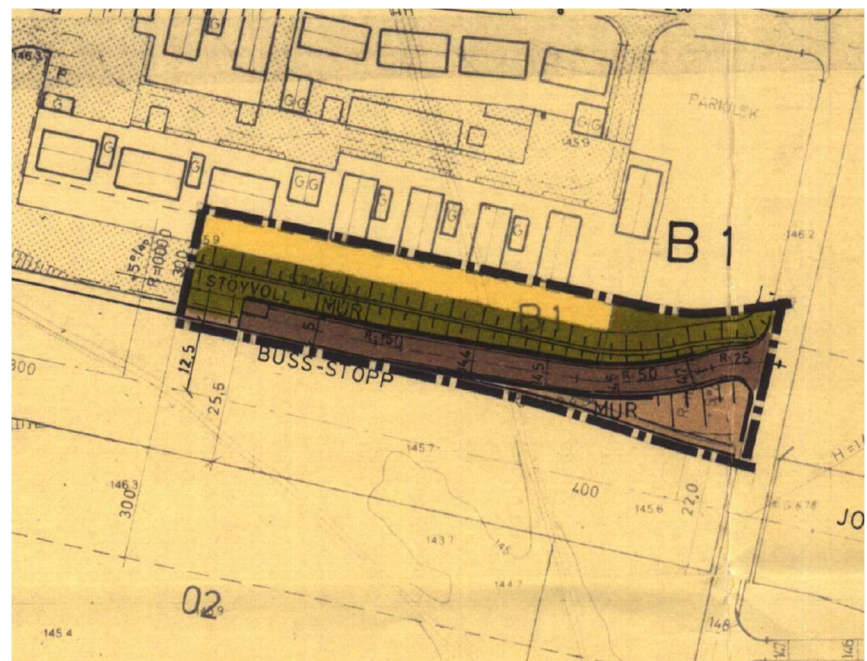
Behov for erverv av privat grunn

Holdeplassene ligger på gnr./bnr. 323/22.



Rosa felt er kommunal grunn, holdeplass er markert med nummer.

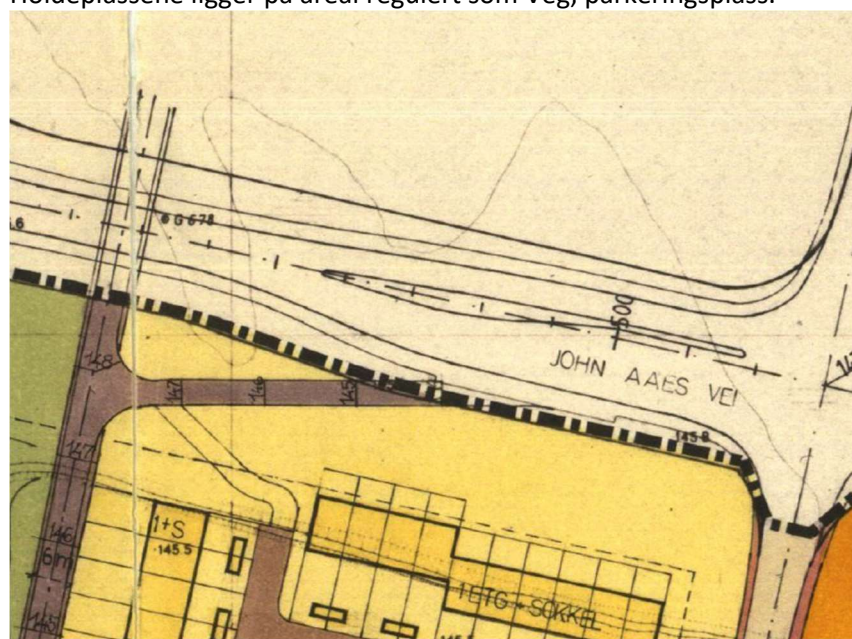
**Gjeldende
reguleringsplan**



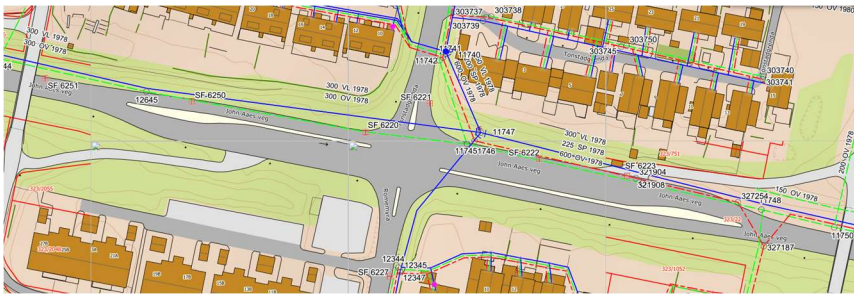
Reguleringsplan r0013u John Aaes veg. Regulerer rampe ned til holdeplass (16011508).



Reguleringsplan r0013b Heimdalsbyen, Nordre boligkvarrant.
Holdeplassene ligger på areal regulert som Veg, parkeringsplass.



Reguleringsplan r0013p Nordre boligkvarrant i Heimdalsbyen, felt C2.
Regulerer rampe ned til holdeplass (16010508).

Teknisk utsjekk	
Uttalelse fra Byggesakskontoret	Krever ingen byggesøknad
Eksisterende VA-ledninger	
Eksisterende kabler	