



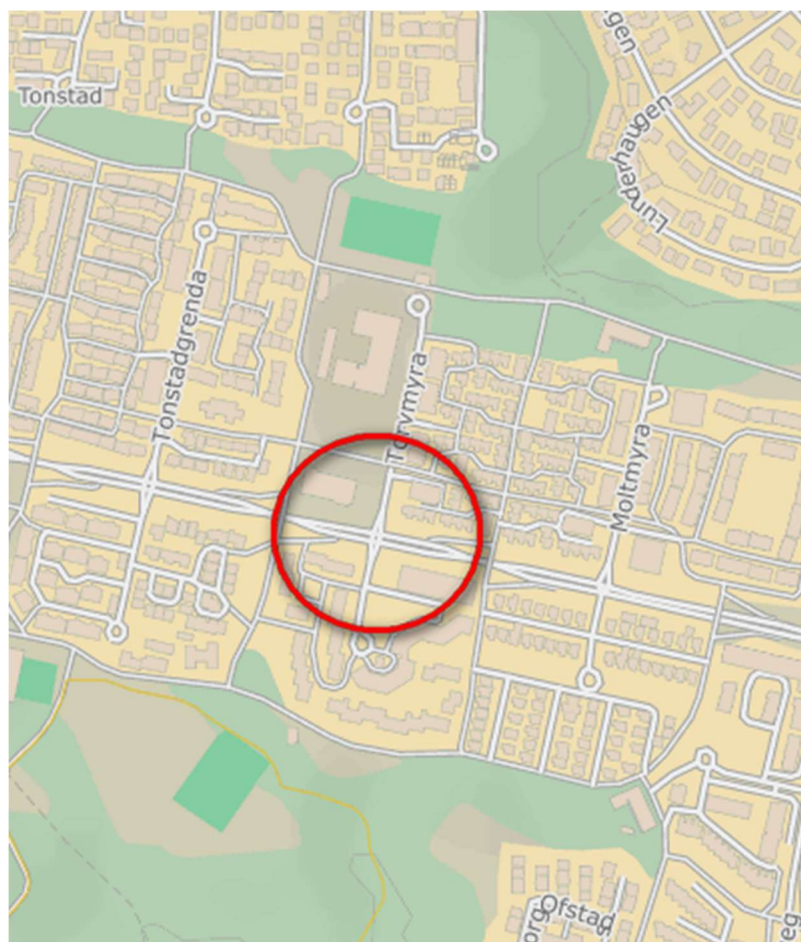
Miljøpakken

– bedre by

FAKTAARK

Bakgrunnsinfo	
Prosjektnavn	Holdeplasspakke 3
Omfang	Holdeplasspakke 3 omfatter holdeplasser i John Aaes veg. <ul style="list-style-type: none">● Moltmyra (1 plattform i østlig retning)● Tonstadgrenda (2 plattformer)● Torvmyra (2 plattformer)● Østre Rosten (1 plattform i vestlig retning)● Moltmyra øst (1 plattform)
Beskrivelse av tiltak på holdeplassene Torvmyra	
Formålet med prosjektet	Holdeplassene Torvmyra (16011513 og 16010513) trafikkeres av henholdsvis 2 og 3 høyfrekvente ruter og tilfredsstillende ikke krav til universell utforming.

Kart



Utfordringer med
dagens situasjon



Holdeplass i vestgående retning: Det mangler taktil merking og kantstein er lav.

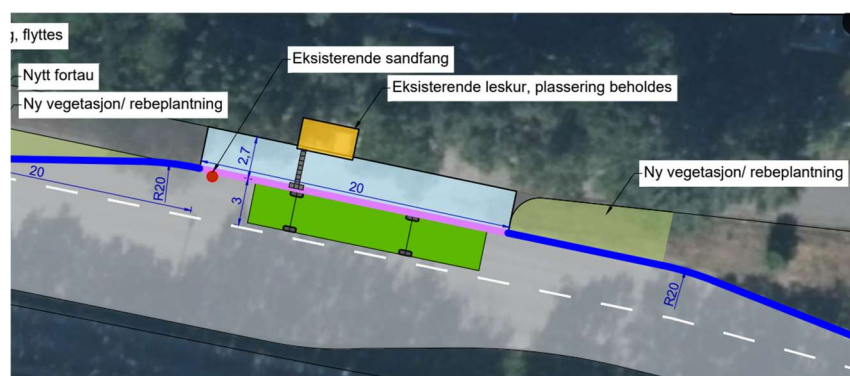


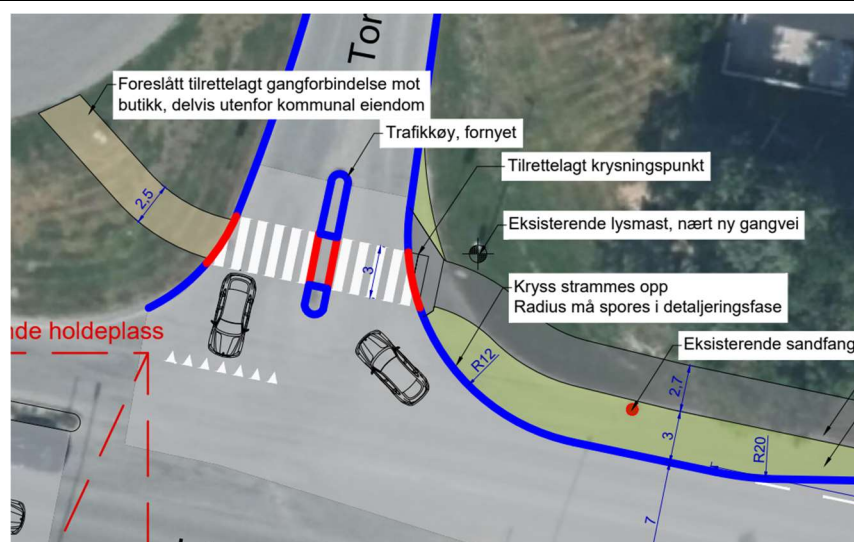
Holdeplass i østgående retning: Det mangler taktil merking og kantstein er lav.

Beskrivelse av løsning

Holdeplass på nordsiden av veien (16011513)

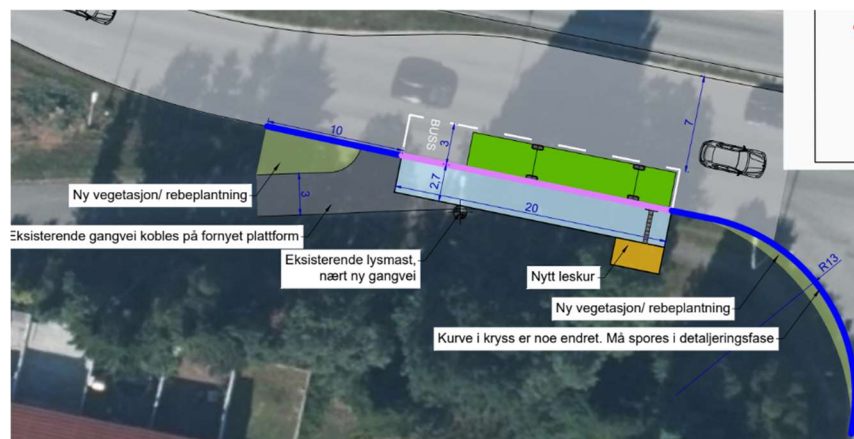
- Nye kantsteiner med 18 cm vis (kasselstein)
- Taktil merking
- Etablere fortau vestover mot gangfelt over Torvmyra, mot målpunkt ved Bunnpris
- Busslomme avsluttes i forkant


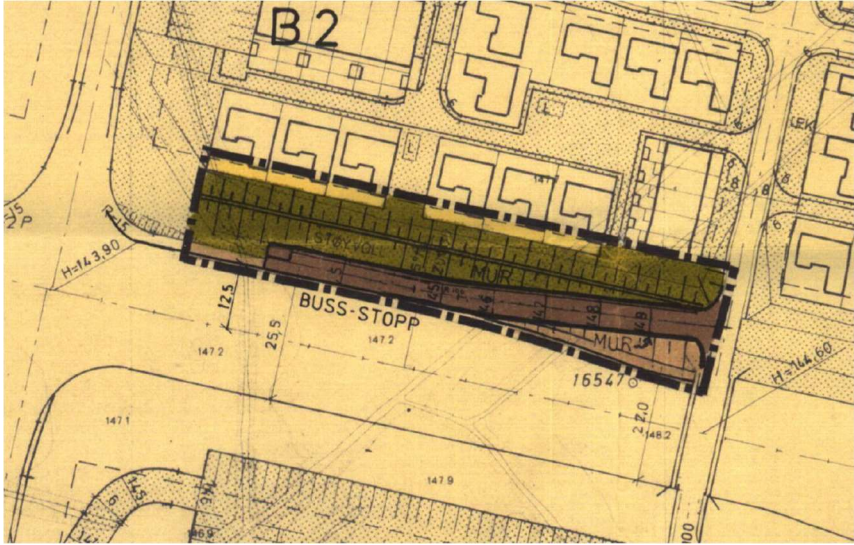


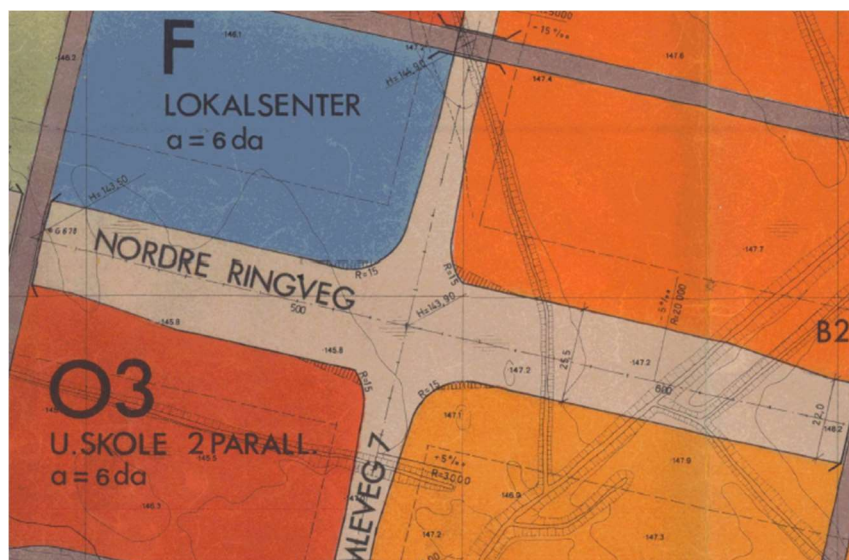


Holdeplass på sørsiden av veien (16010513)

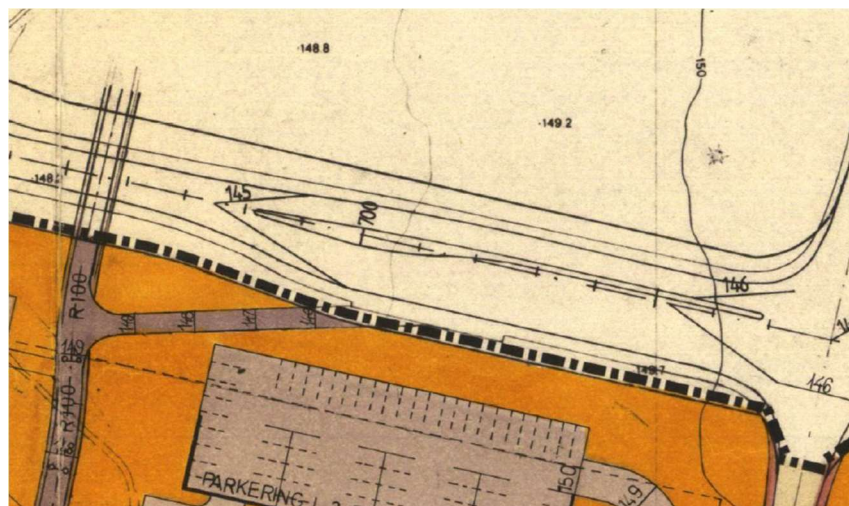
- Oppgradere dekke
- Nye kantsteiner med 18 cm vis (kasselstein)
- Taktil merking
- Etablere leskur



Behov for erverv av privat grunn	<p>Holdeplassene ligger på gnr./bnr. 323/22.</p>  <p>Rosa felt er kommunal grunn, holdeplass er markert med nummer.</p>
Gjeldende reguleringsplan	 <p>Reguleringsplan r0013u John Aaes veg. Regulerer rampe ned til holdeplass (16011513).</p>



Reguleringsplan r0013b Heimdalsbyen, Nordre boligkvadrant.
Holdeplassene ligger på areal regulert som Veg, parkeringsplass.



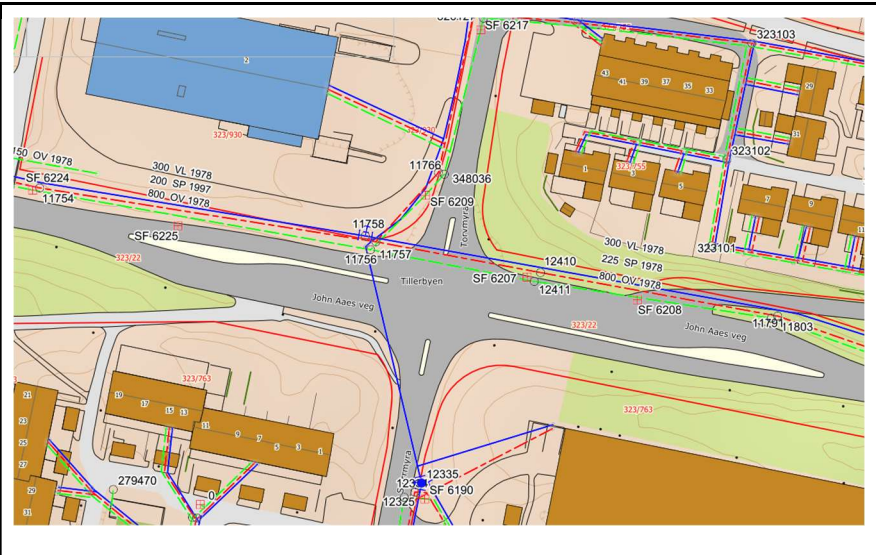
Reguleringsplan r0013p Nordre boligkvadrant i Heimdalsbyen, felt C2.
Regulerer rampe ned til holdeplass (16010513).

Teknisk utsjekk

Uttalelse fra
Byggesakskontoret

Krever ingen byggesøknad

Eksisterende VA-ledninger



Eksisterende kabler

