

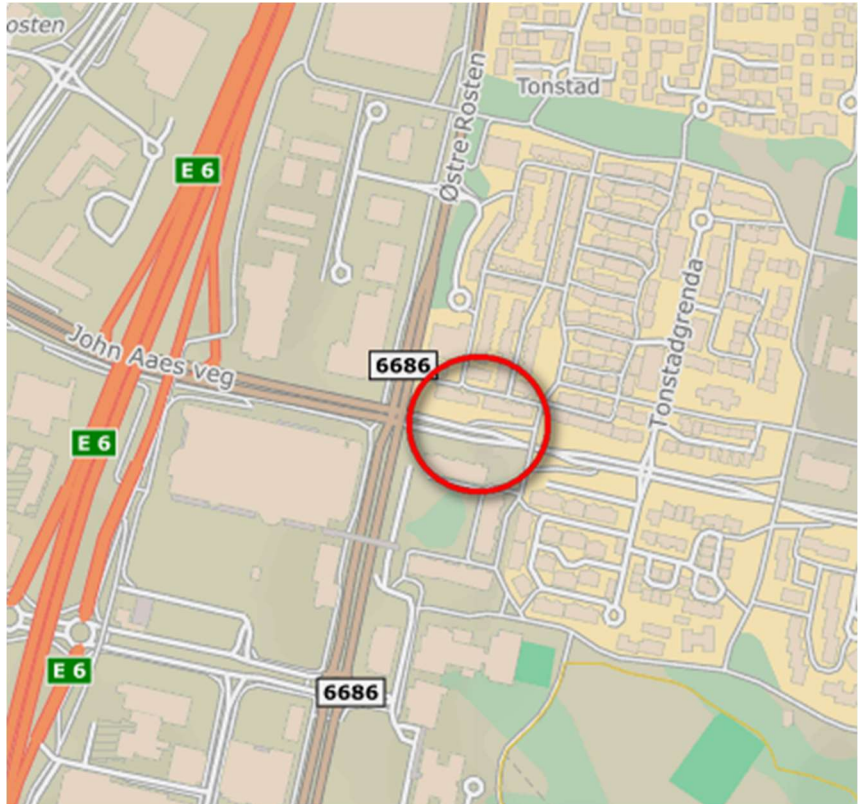


Miljøpakken

– bedre by

FAKTAARK

Bakgrunnsinfo	
Prosjektnavn	Holdeplasspakke 3
Omfang	Holdeplasspakke 3 omfatter holdeplasser i John Aaes veg. <ul style="list-style-type: none">• Moltmyra (1 plattform i østlig retning)• Tonstadgrenda (2 plattformer)• Torvmyra (2 plattformer)• Østre Rosten (1 plattform i vestlig retning)• Moltmyra øst (1 plattform)

Beskrivelse av tiltak på holdeplass Østre Rosten	
Formålet med prosjektet	Holdeplassen Østre Rosten (16011307) trafikkeres av 2 høyfrekvente ruter og tilfredsstillende ikke krav til universell utforming.
Kart	 A map of the Østre Rosten area. The map shows John Aaes veg running horizontally across the middle. To the left, the E6 highway is shown in orange. To the right, there are residential streets including Tonstadgrenda and Tonstad. A red circle highlights the location of the Østre Rosten station, which is situated at the intersection of John Aaes veg and a street labeled 6686. The station is located on the eastern side of John Aaes veg.

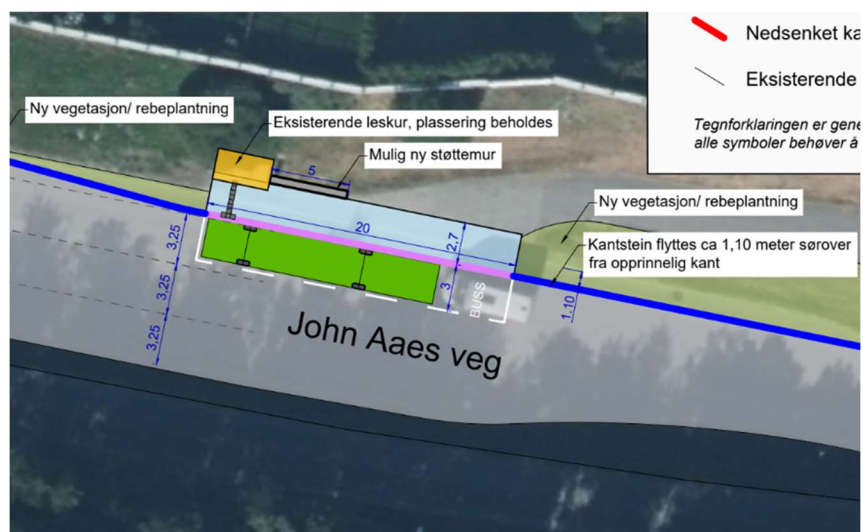
Utfordringer med dagens situasjon



Det mangler taktil merking og kantstein er lav. I tillegg er fortau ved leskur smalt (ca 1,5 m).

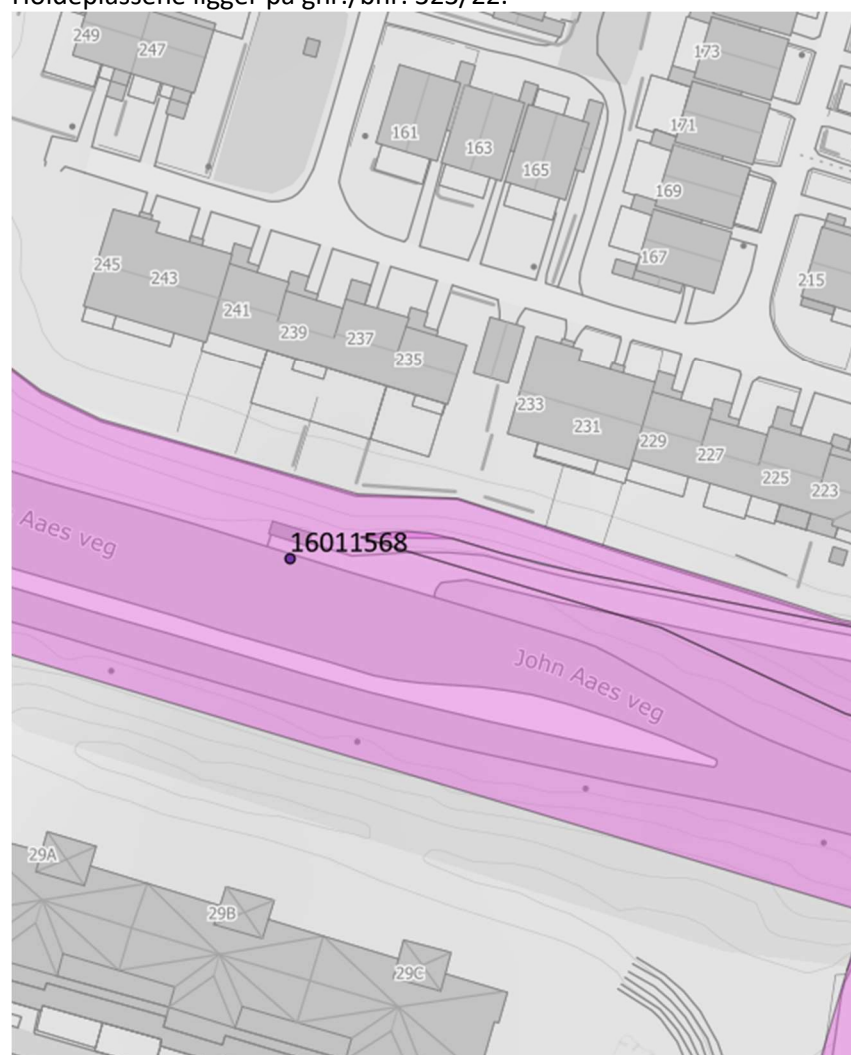
Beskrivelse av løsning

- Nye kantsteiner med 18 cm vis (kasselstein)
- Taktil merking
- Fortau utvides ved å ta av vegbredde (veien er ca 11 meter bred på denne strekningen)



Behov for erverv av privat grunn

Holdeplassene ligger på gnr./bnr. 323/22.



Rosa felt er kommunal grunn, holdeplass er markert med nummer.

Teknisk utsjekk

Uttalelse fra Byggesakskontoret

Krever ingen byggesøknad

Eksisterende VA-ledninger



Eksisterende kabler

