



Miljøpakken

– bedre by

FAKTAARK

Bakgrunnsinfo	
Prosjektnavn	Holdeplasspakke 3
Omfang	Holdeplasspakke 3 omfatter holdeplasser i John Aaes veg. <ul style="list-style-type: none">• Moltmyra (1 plattform i østlig retning)• Tonstadgrenda (2 plattformer)• Torvmyra (2 plattformer)• Østre Rosten (1 plattform i vestlig retning)• Moltmyra øst (1 plattform)

Beskrivelse av tiltak på holdeplassen Moltmyra øst	
Formålet med prosjektet	Holdeplassen Moltmyra øst (16011307) trafikkeres av 2 høyfrekvente linjer og tilfredsstillende ikke krav til universell utforming.
Kart	

Utfordringer med dagens situasjon

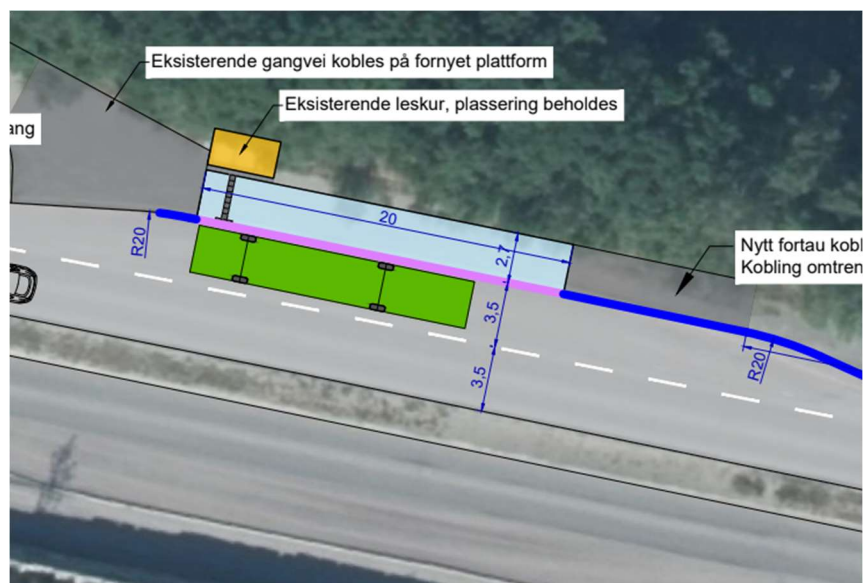


Dagens holdeplass er kort i henhold til V123, og bør kunne betjenes av leddbuss. Det mangler taktil merking og kantstein er lav. I tillegg mangler det god kobling mot fortau i øst.

Beskrivelse av løsning

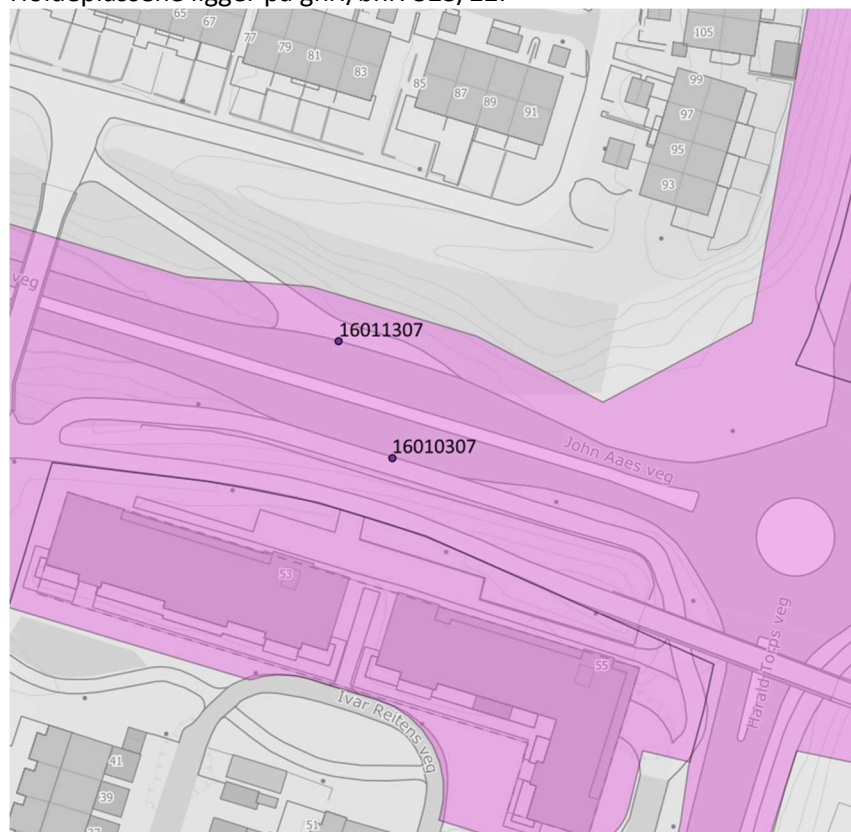
Holdeplass på nordside av veien (16011307):

- Lomme utvides da denne er litt kort i dag.
- Nye kantsteiner med 18 cm vis (kasselstein)
- Taktil merking



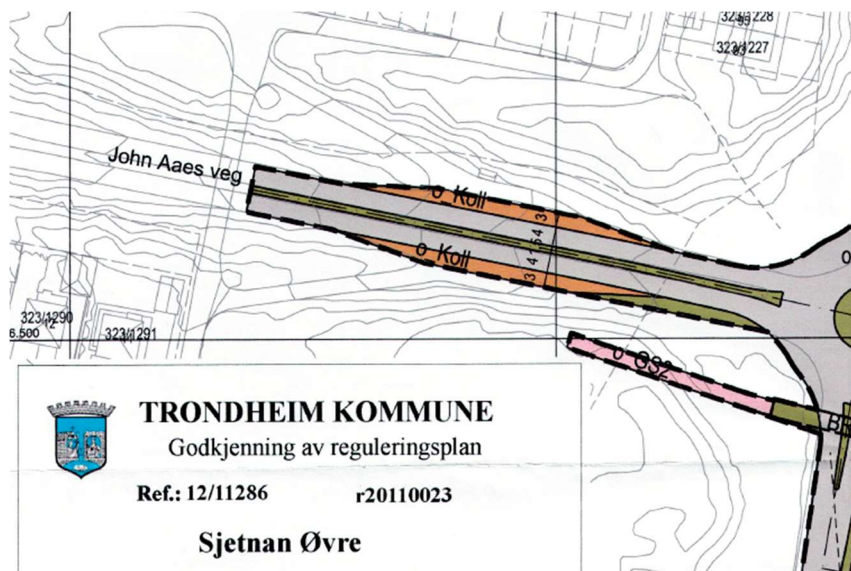
Behov for erverv av
privat grunn

Holdeplassene ligger på gnr./bnr. 323/22.



Rosa felt er kommunal grunn, holdeplass er markert med nummer.

Gjeldende
reguleringsplan



TRONDHEIM KOMMUNE

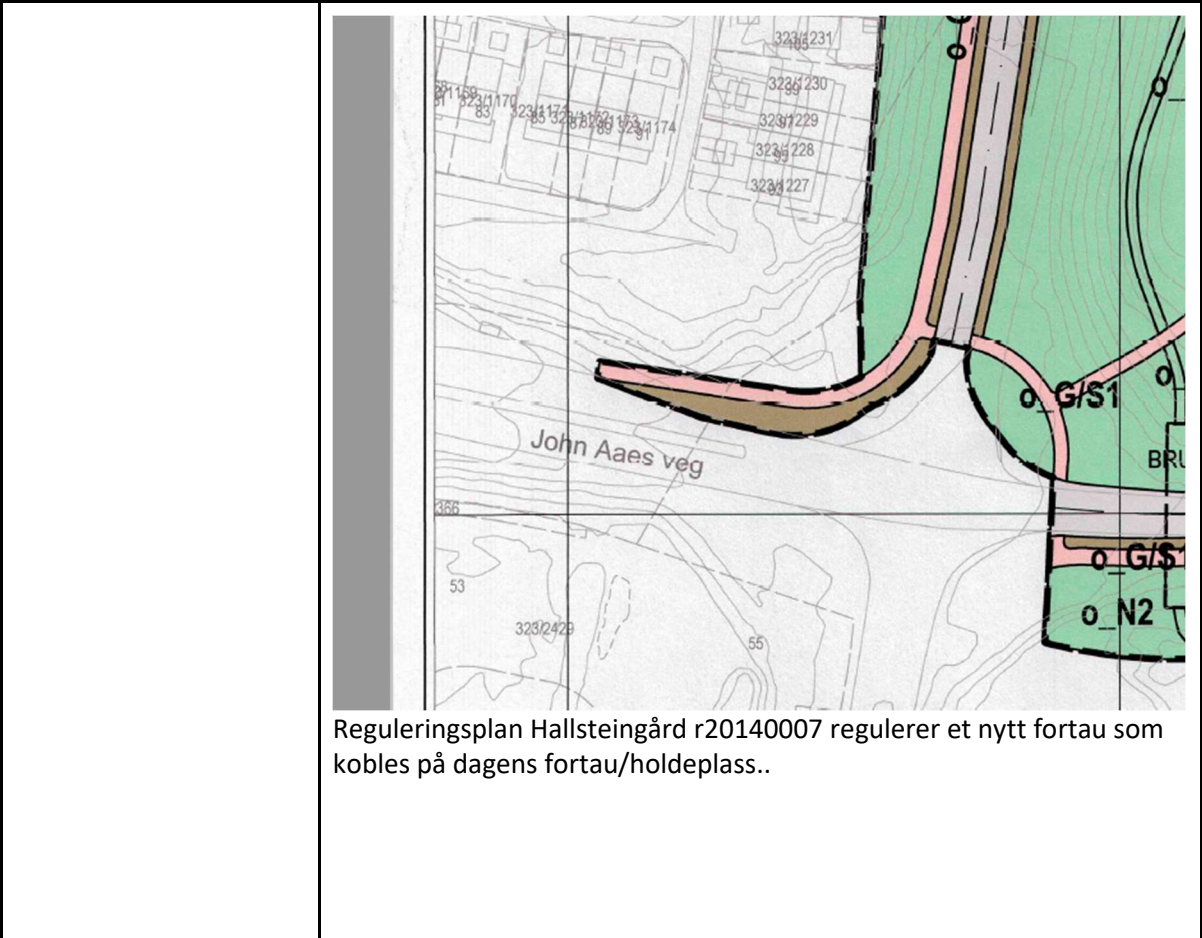
Godkjenning av reguleringsplan

Ref.: 12/11286

r20110023

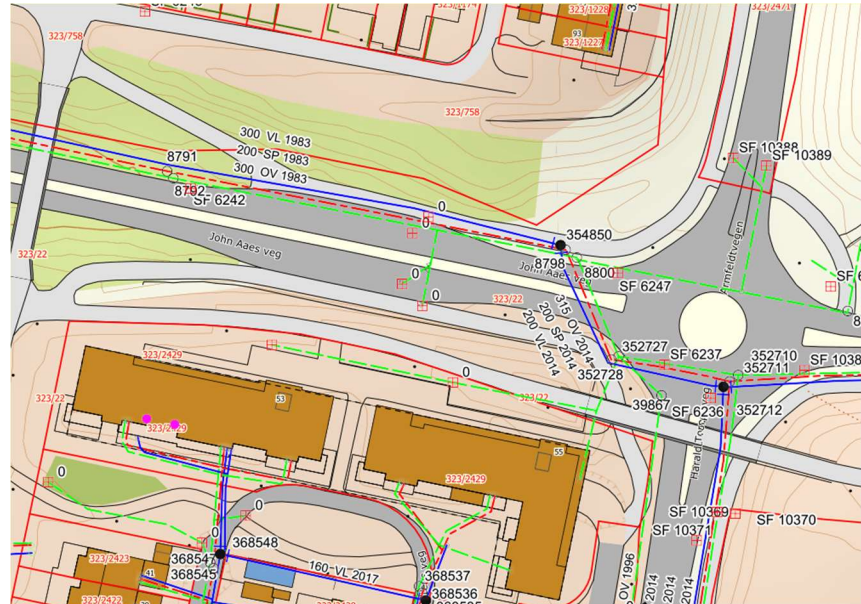
Sjetnan Øvre

Reguleringsplan r20110023 Sjetnan Øvre, holdeplass er regulert på begge sider av veien.



Teknisk utsjekk**Uttalelse fra
Byggesakskontoret**

Krever ingen byggesøknad

**Eksisterende VA-
ledninger****Eksisterende kabler**