

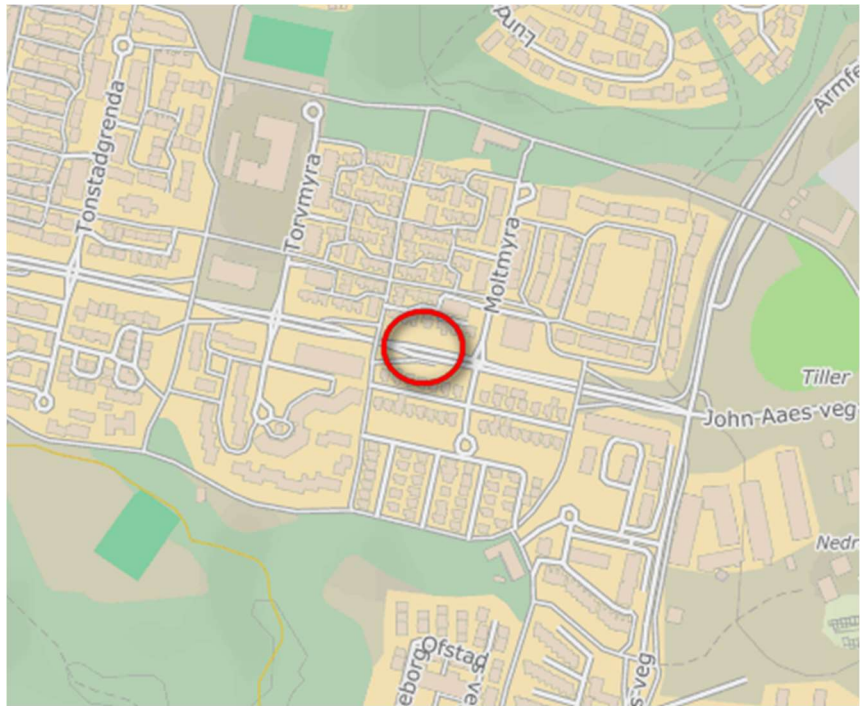


Miljøpakken

– bedre by

## FAKTAARK

Bakgrunnsinfo	
Prosjektnavn	Holdeplasspakke 3
Omfang	Holdeplasspakke 3 omfatter holdeplasser i John Aaes veg. <ul style="list-style-type: none"><li>● <b>Moltmyra (1 plattform i østlig retning)</b></li><li>● Tonstadgrenda ( 2 plattformer)</li><li>● Torvmyra (2 plattformer)</li><li>● Østre Rosten (1 plattform i vestlig retning)</li><li>● Moltmyra øst (1 plattform)</li></ul>

Beskrivelse av tiltak på holdeplass Moltmyra	
Formålet med prosjektet	Holdeplassen Moltmyra (16010303) trafikkeres av 3 høyfrekvente ruter og tilfredsstillende ikke krav til universell utforming.
Kart	

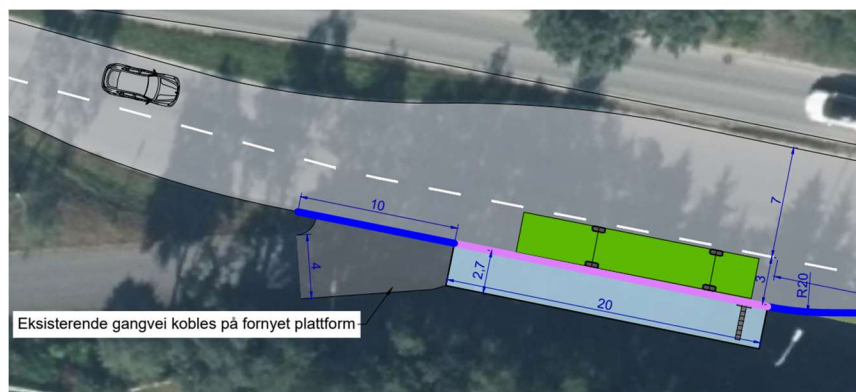
### Utfordringer med dagens situasjon

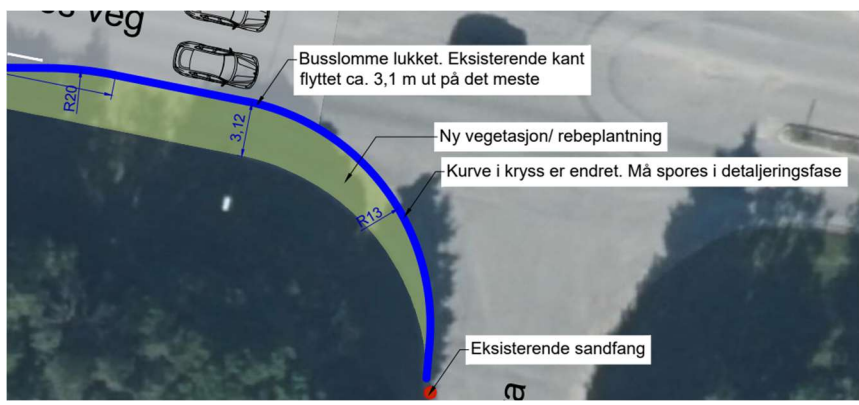



Det mangler taktil merking og kantstein er lav. Busslomme fortsetter videre i et høyresvingefelt.

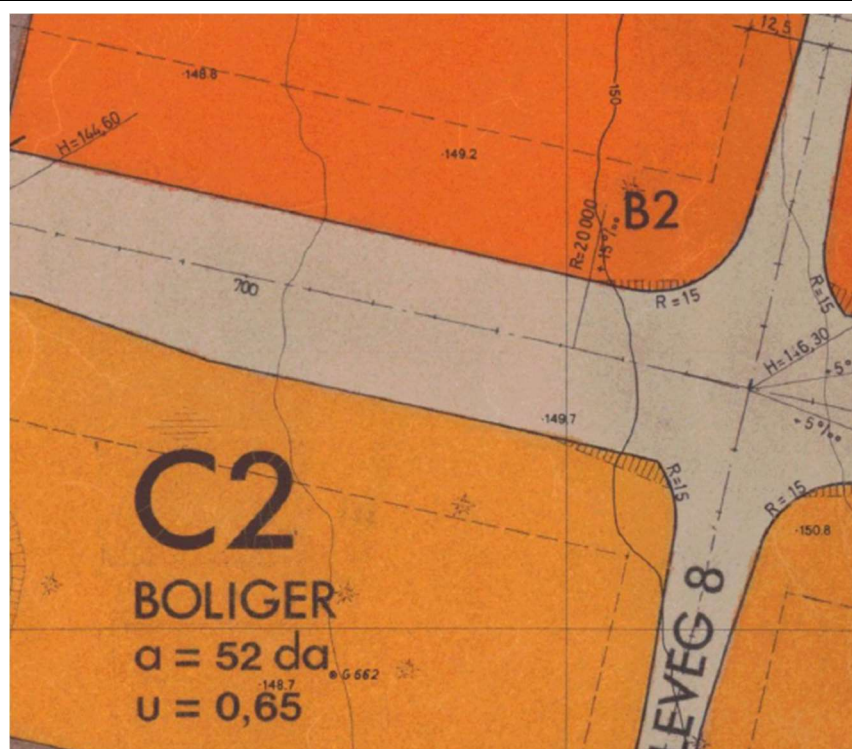
### Beskrivelse av løsning

- Oppgradere dekke
- Nye kantsteiner med 18 cm vis (kasselstein)
- Taktil merking
- Vurdere behov for benk
- Busslomme lukkes

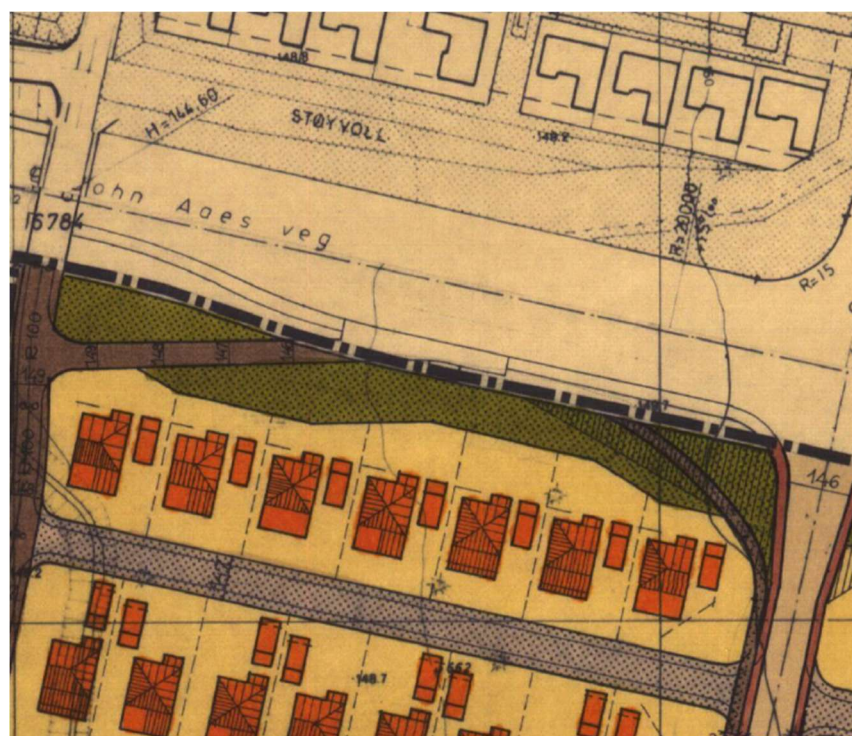


	 <p>Busslomme lukket. Eksisterende kant flyttet ca. 3,1 m ut på det meste</p> <p>Ny vegetasjon/ rebeplantning</p> <p>Kurve i kryss er endret. Må spores i detaljeringsfase</p> <p>Eksisterende sandfang</p>
<p><b>Behov for erverv av privat grunn</b></p>	 <p>John Aaes veg</p> <p>16010303</p> <p>Moltmyra</p> <p>Porsmyra</p> <p>Rosa felt er kommunal grunn, holdeplass er markert med nummer.</p>

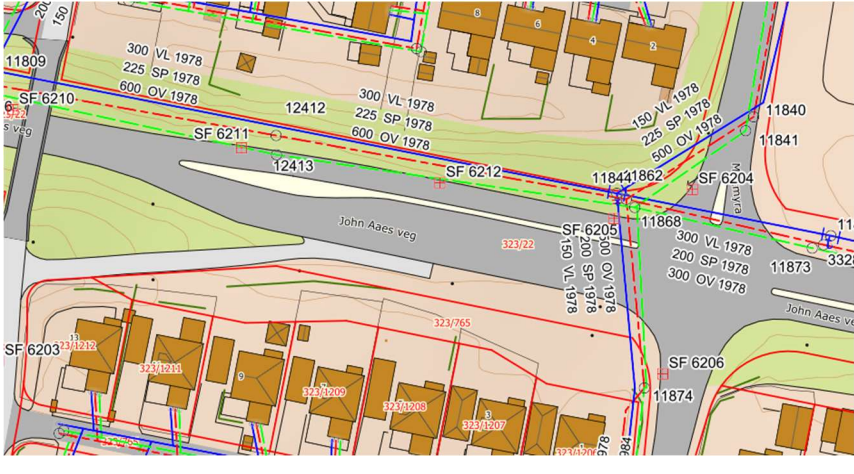



**Gjeldende  
reguleringsplan**

Reguleringsplan r0013b Heimdalsbyen, Nordre boligkvadrant.  
Holdeplass ligger på areal regulert som Veg, parkeringsplass.



Reguleringsplan r0013x Porsmyra, Heimdalsbyen, regulerer rampe ned til holdeplass og smalt fortau inn til Porsmyra.

<b>Teknisk utsjekk</b>	
<b>Uttalelse fra Byggesakskontoret</b>	Krever ingen byggesøknad
<b>Eksisterende VA-ledninger</b>	
<b>Eksisterende kabler</b>	
<b>Forurenset grunn</b>	<p>Generelt er det slik at det er mistanke om forurenset grunn langs veg og på parkeringsplasser. Dette innebærer at det må utarbeides en tiltaksplan for håndtering av forurenset grunn for tiltaket, i tråd med forurensningsforskriften kapittel 2, eller det må dokumenteres at massene er rene med prøvetaking.</p>

<b>Artsmangfold</b>	Ingen observasjoner av fremmedarter og/eller rødlista arter i nærheten. Om det likevel oppdages noen fremmedarter i nærområdet så bør man følge miljødirektoratets rapport om håndtering av løsmasser med fremmede arter ( <a href="https://www.miljodirektoratet.no/globalassets/publikasjoner/m982/m982.pdf">https://www.miljodirektoratet.no/globalassets/publikasjoner/m982/m982.pdf</a> ).
<b>Grunnforhold</b>	