
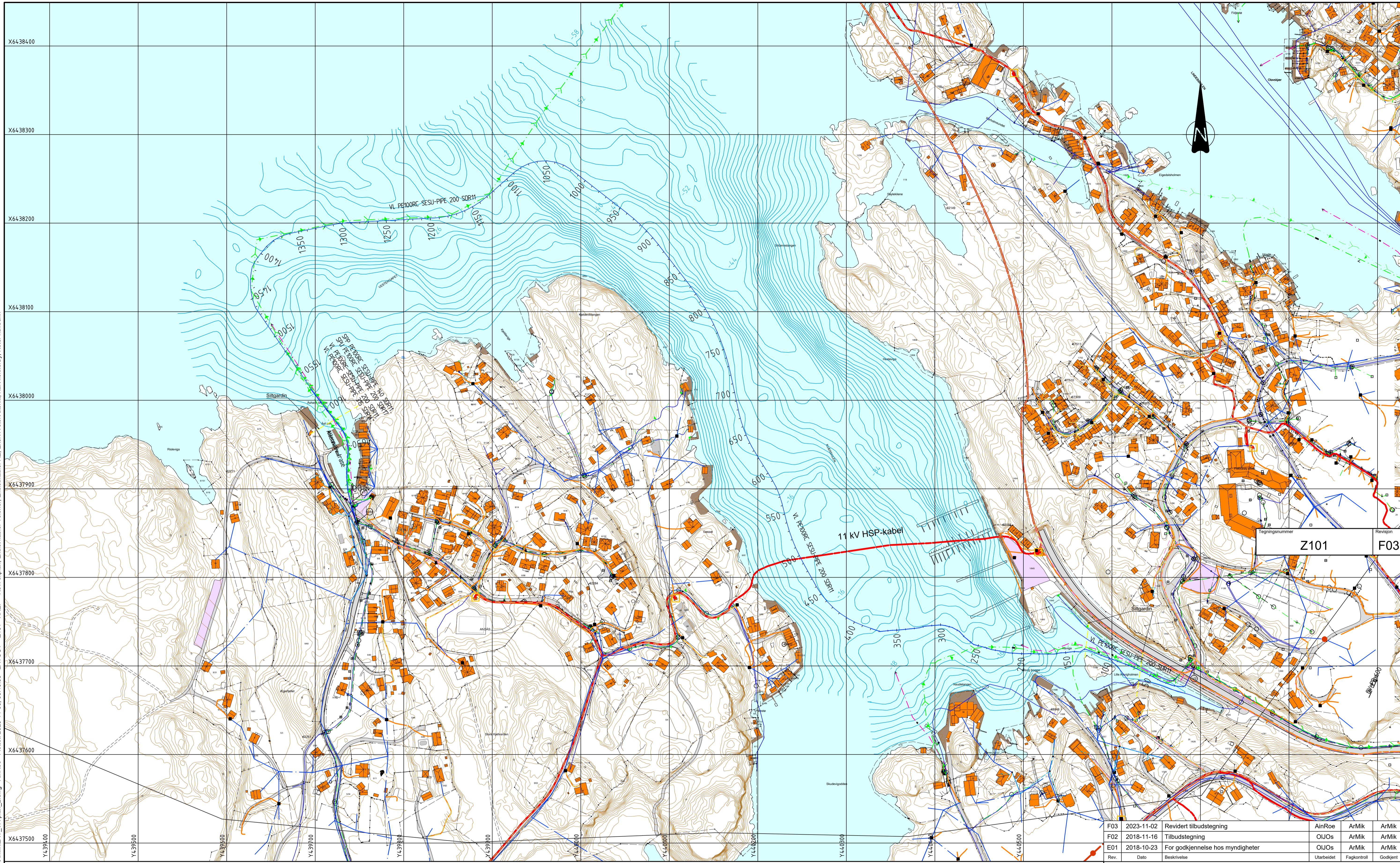


X:\nor\oppdrag\kristiansand\18\45\184531\BIM\VA_T\A\K\ILLAY_VA-plan_2.dwg - AinRoe - Plottet: 2023-11-03 09:19:59 - LAYOUT = Z101 - XREF = Rev. sitplan, Eksist kabler Telenor, Eksist kabler AE, Eks VA stort utbrett, Kart flekkesoy, Koter havbunn*

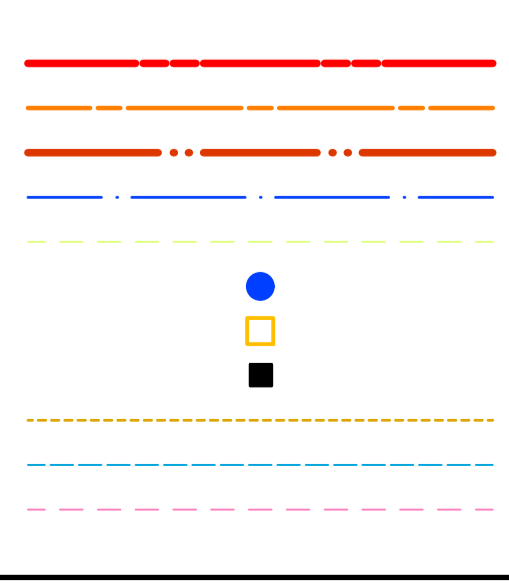


Tegningsnummer	Revisjon
Z101	F03

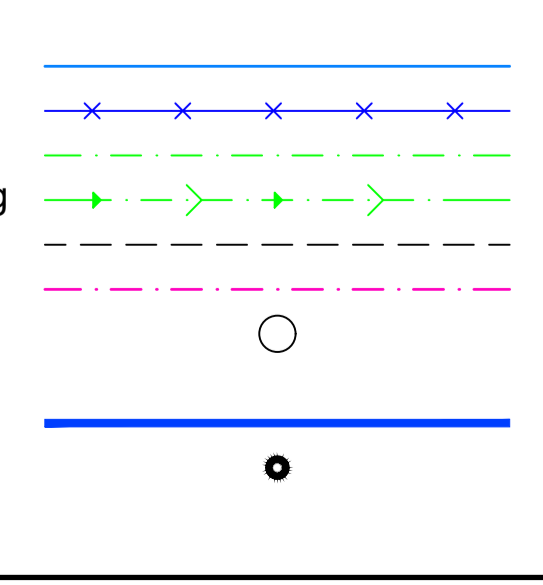
F03	2023-11-02	Revidert tilbudstegning	AinRoe	ArMik	ArMik
F02	2018-11-16	Tilbudstegning	OJOS	ArMik	ArMik
E01	2018-10-23	For godkjenning hos myndigheter	OJOS	ArMik	ArMik
Rev.	Dato	Beskrivelse	Utarbeidet	Fagkontroll	Godkjent

FORKLARINGER

- Eksisterende kabler**
- Høyspent jord-/ sjøkabel
 - Lavspent jordkabel
 - Høyspent luftledning
 - Lavspent luftledning
 - Trekkerør Agder Energi
 - Mast/ stolpe
 - Nettstasjon kiosk
 - Fordelingskap
 - Telekabel jord-/ sjøkabel
 - Telekabel luftledning
 - Trekkerør Telenor
 - Mast/ stolpe tele



- Eksisterende VA-anlegg**
- Vannledning
 - Vannledning utkoblet
 - Spillvannledning
 - Pumpespillvannledning
 - Overvannledning
 - Utslipp
 - Kum
- Prosjektet VA-anlegg**
- Vannledning
 - Kum



ANVISNINGER

-
-
-

HENVISNINGER

- Z102, Situasjonsplan Alsvinga
- Z103, Situasjonsplan Åshavn
- Z111, Lengdeprofil havbunn VA-trase
- Kristiansand kommunes VA-norm

Dette dokumentet er utarbeidet av Norconsult AS som del av det oppdraget som fremgår nedenfor. Opphavsretten tilhører Norconsult AS. Dokumentet må bare benyttes til det formål som oppdragsavtalen beskriver, og må ikke kopieres eller gjøres tilgjengelig på annen måte eller i større utstrekning enn formålet tilsier.

KRISTIANSAND KOMMUNE		Målestokk (gjelder A1)
		1:2000
Ny vannledning til Åshavn		
Oversiktsplan VA-trase		
Norconsult	Oppdragsnummer 5184531	Tegningsnummer Z101
		Revisjon F03