
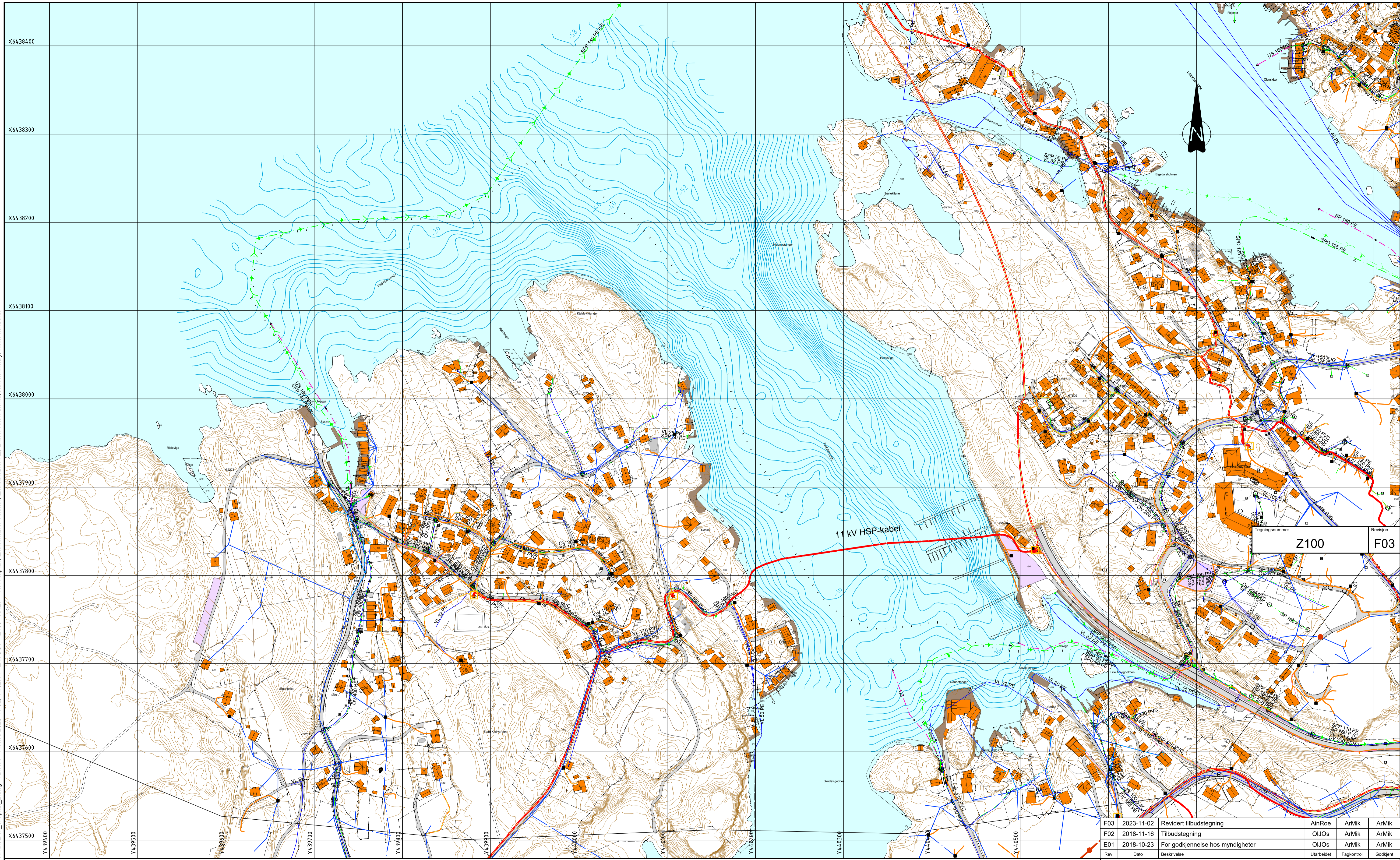
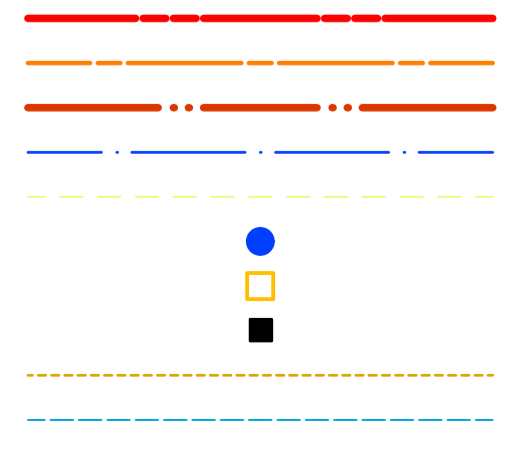


X:\nor\oppdrag\kristiansand\18\45\184531\BIM\VA\_TIA\KILILAY\_VA-plan\_2.dwg - AinRoe - Plottet: 2023-11-02, 14:32:14 - LAYOUT = Z100 - XREF = Rev. sitplan, Eksist kabler Telenor, Eksist kabler AE, Eks VA stort utstill, Kart flekkesoy, Koter havbunn\*



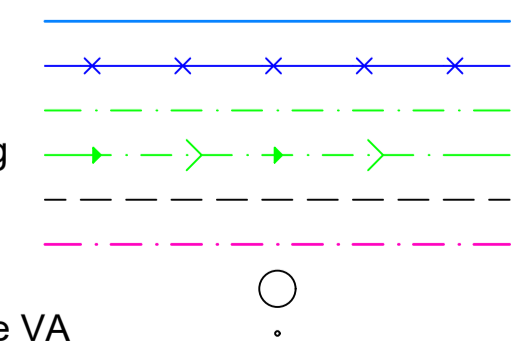
**FORKLARINGER**

- Eksisterende kabler**
- Høyspent jord-/ sjøkabel
  - Lavspent jordkabel
  - Høyspent luftledning
  - Lavspent luftledning
  - Trekkerør Agder Energi
  - Mast/ stolpe
  - Nettstasjon kiosk
  - Fordelingskap
  - Telekabel jord-/ sjøkabel
  - Telekabel luftledning
  - Trekkerør Telenor
  - Mast/ stolpe tele



**Eksisterende VA-anlegg**

- Vannledning
- Vannledning utkoblet
- Spillvannledning
- Pumpespillvannledning
- Overvannledning
- Utslipp
- Kum
- Registrert driftshendelse VA



**ANVISNINGER**

- 
- 
- 

**HENVISNINGER**

- 
- 
- 

Tegningsnummer	Z100	Revisjon	F03
----------------	------	----------	-----

Rev.	Dato	Beskrivelse	AinRoe	ArMik	ArMik
F03	2023-11-02	Revidert tilbudstegning	AinRoe	ArMik	ArMik
F02	2018-11-16	Tilbudstegning	OJOS	ArMik	ArMik
E01	2018-10-23	For godkjenning hos myndigheter	OJOS	ArMik	ArMik

Dette dokumentet er utarbeidet av Norconsult AS som del av det oppdraget som fremgår nedenfor. Opphavsretten tilhører Norconsult AS. Dokumentet må bare benyttes til det formål som oppdragsavtalen beskriver, og må ikke kopieres eller gjøres tilgjengelig på annen måte eller i større utstrekning enn formålet tilsier.

**KRISTIANSAND KOMMUNE** Målestokk (gjelder A1)  
1:2000

Ny vannledning til Åshavn  
Oversiktsplan eksist. anlegg

Norconsult	Oppdragsnummer 5184531	Tegningsnummer Z100	Revisjon F03
------------	---------------------------	------------------------	-----------------