

N=1569850

N=1569840

N=1569830

N=1569820

N=1569810

N=1569800

Ø=111340

Ø=111350

Ø=111360

Ø=111370

Ø=111380

Ø=111390

ROLIGHETEN

Eksisterende adkomstvei til boliger (blindvei), lite trafikkert

Hovedadkomst til boligene

Felt med elvestein for lufting av fasade, bredde 0,3 m

Felt med elvestein for lufting av fasade, bredde 0,5 m

Trapp til 2. etasje

0 vis

Buskefelt med varierende bredde

Kantstein i granitt

BOD/
GARASJE

Inngang bod

Inngang bod

Inngang boenhet

Inngang boenhet

OMSORGSBOLIGER
Øk gulv ca. 32,65

Kant av betong,
med sitteplate i tre

Inngang boenhet

Plantebed med betongkant rundt
og sitteplater i tre

Port

Plassbygd benk

Regnbed

Trapp
i plassenbetong

Støttemur/plantekasse i
plassebetong,
som tar opp høydeforskjell
mellom gårdsrom og gata,
og i tillegg skjærer
uteoppholdsarealene.








Støttemur/plantekasse i
plassebetong,
som tar opp høydeforskjell
mellom gårdsrom og gata
/nabotomt, og i tillegg
skjærer uteoppholdsarealene.

ROLIGHETEN
SANSEHAGE

PARK

KONSUL JOHNSONS GATE

TEGNFORKLARING

-  Bygg, eksisterende
-  Bygg, nytt
-  Belegningsstein i betong
-  Tredekke
-  Busk/staufefelt
-  Kantstein i granitt
-  Støttemur/plantebed i plassebetong
-  Møbler
-  Planavgresning
-  Punkthøyder, eksist.
-  Håndløper
-  Varsel-/oppmerksomhetsfelt i trapp
-  Fallretning på dekke
-  Elvesingel
-  Asfalt fortau

F02	2023-03-29	For anskaffelse	MarVe	SIAAu	SALau
D01	2023-03-08	For godkjenning hos oppdragsgiver	MarVe	SIAAu	SALau
Rev.	Dato	Beskrivelse	Utarbeidet	Fagkontroll	Godkjent

Dette dokumentet er utarbeidet av Norconsult AS som del av det oppdraget som fremgår nedenfor. Opphavsretten tilhører Norconsult AS. Dokumentet må bare benyttes til det formål som oppdragsavtalen beskriver, og må ikke kopieres eller gjøres tilgjengelig på annen måte eller i større utstrekning enn formålet tilsier.

KRISTIANSUND KOMMUNE Målestokk (gjelder A1)
1:100

Konsul Johnsons gate 29
Landskapsplan

X:\nor\oppdrag\kristiansund\252107\52107945\BIN\landskap\arkiv\10-00-01_Landscape.dwg - MarVe - Plottet: 2023-03-29, 09:43:08 - XREF = kartgrunnlag fra SOSI_vasket, Modellfil_LARK

