

SITUASJONSKART - KOMMUNALEVEIER, GANG- OG SYKKELVEIER, FORTAU

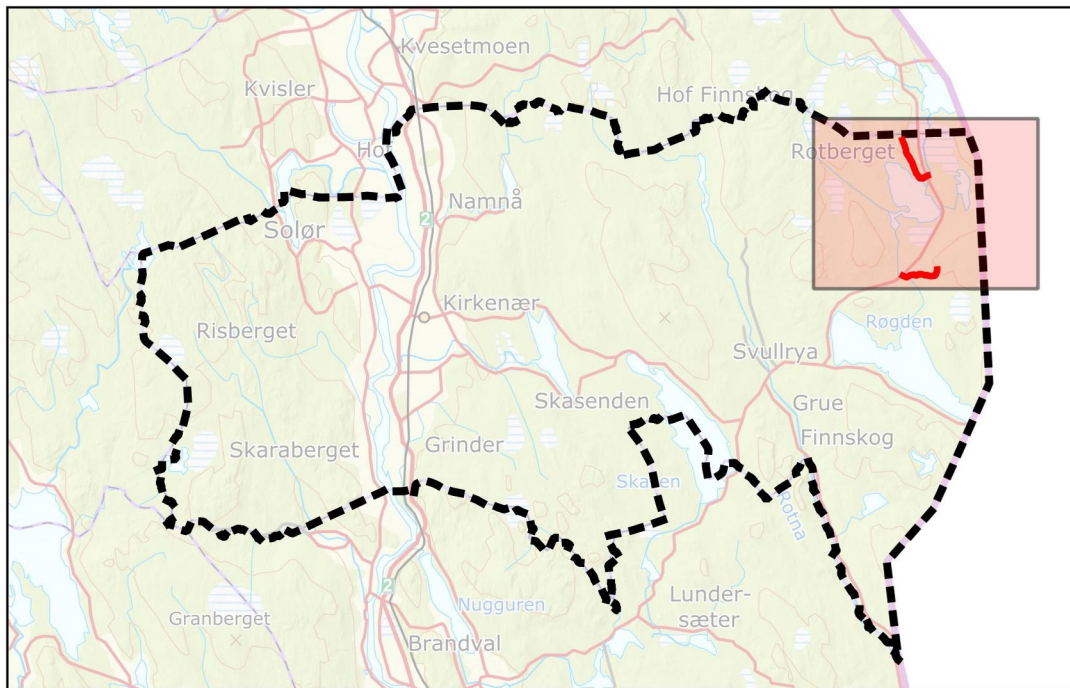
Gregor Nieploch 08.08.2023

OVERSIKTSKART TIL KOMMUNEN OG AVGRENSNING TIL DETALJKART

RODE 6

Tegnforklaring

- Fortau
- Gang- og sykkelvei
- Kjørevei

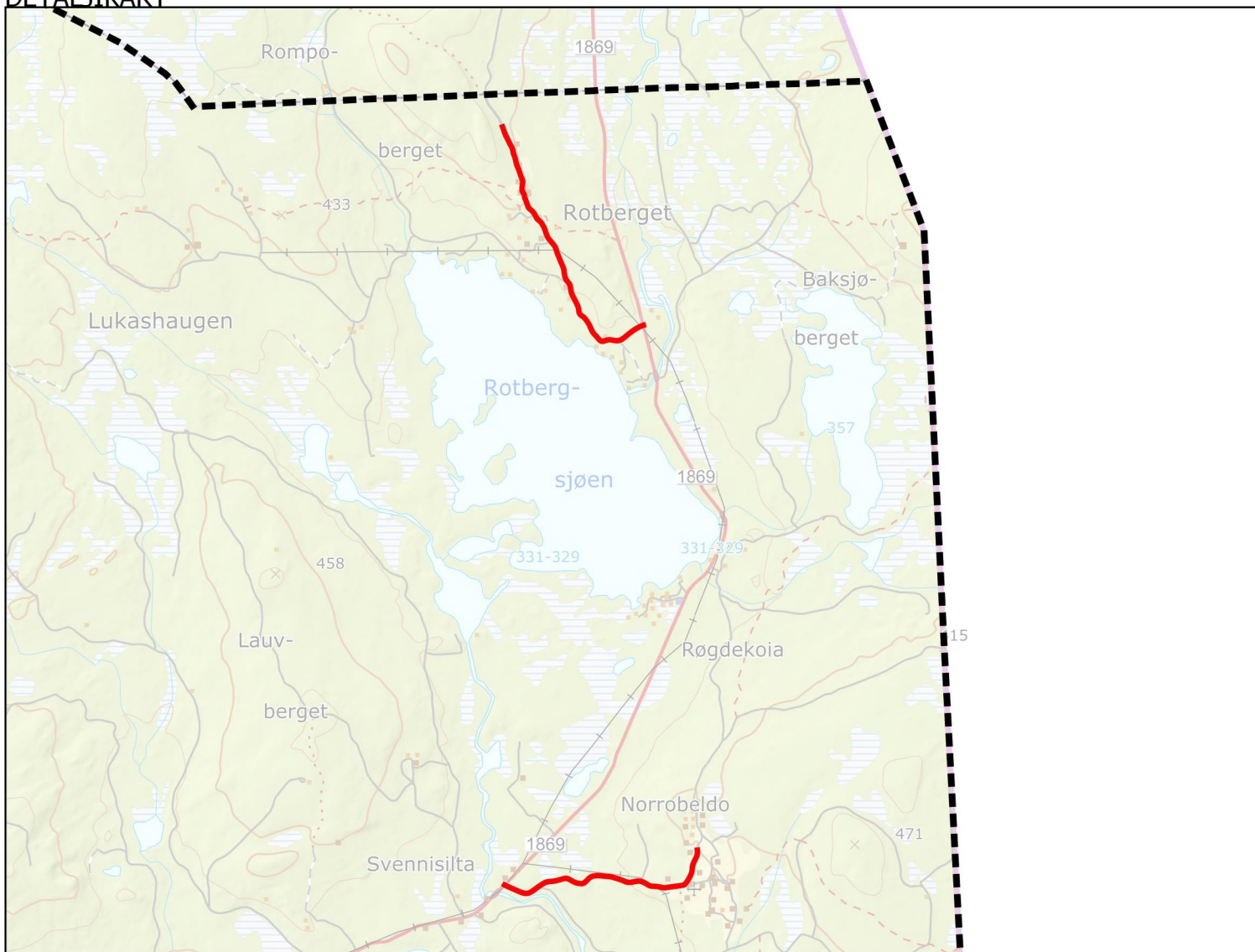


0 2 4 6 8 10 12 14 16 18 20 km



1:400 000

DETALJKART



0 1 2 km



1:60 000

SITUASJONSKART - KOMMUNALEVEIER, GANG- OG SYKKELVEIER, FORTAU

Gregor Nieploch 08.08.2023

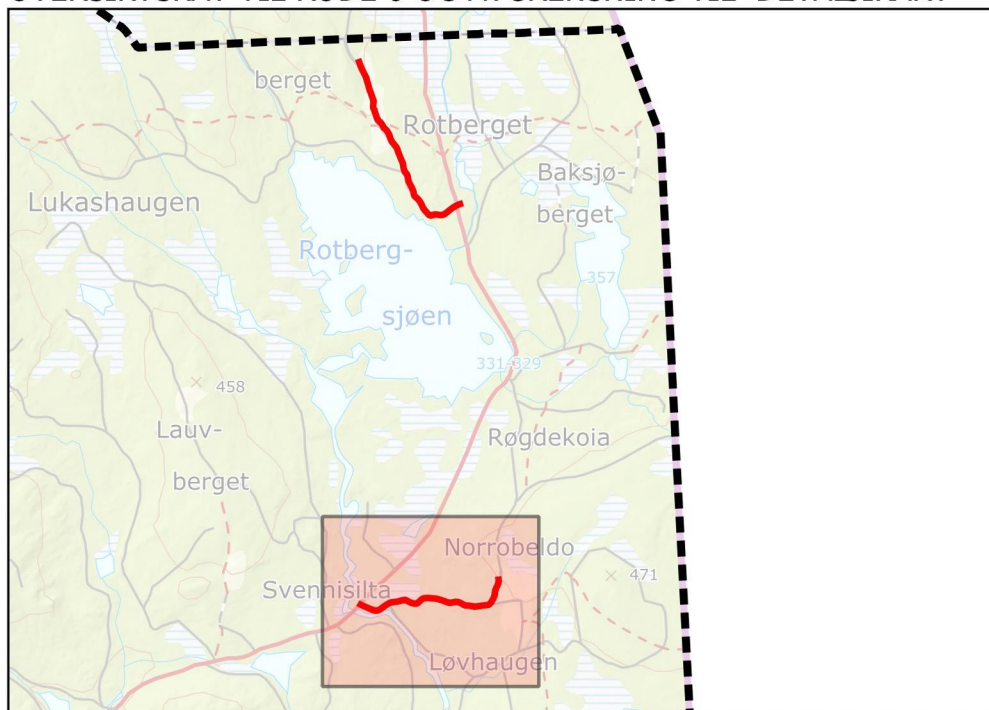
OVERSIKTSKART TIL RODE 6 OG AVGRENSNING TIL DETALJIKART

RODE 6

Løvhaugen

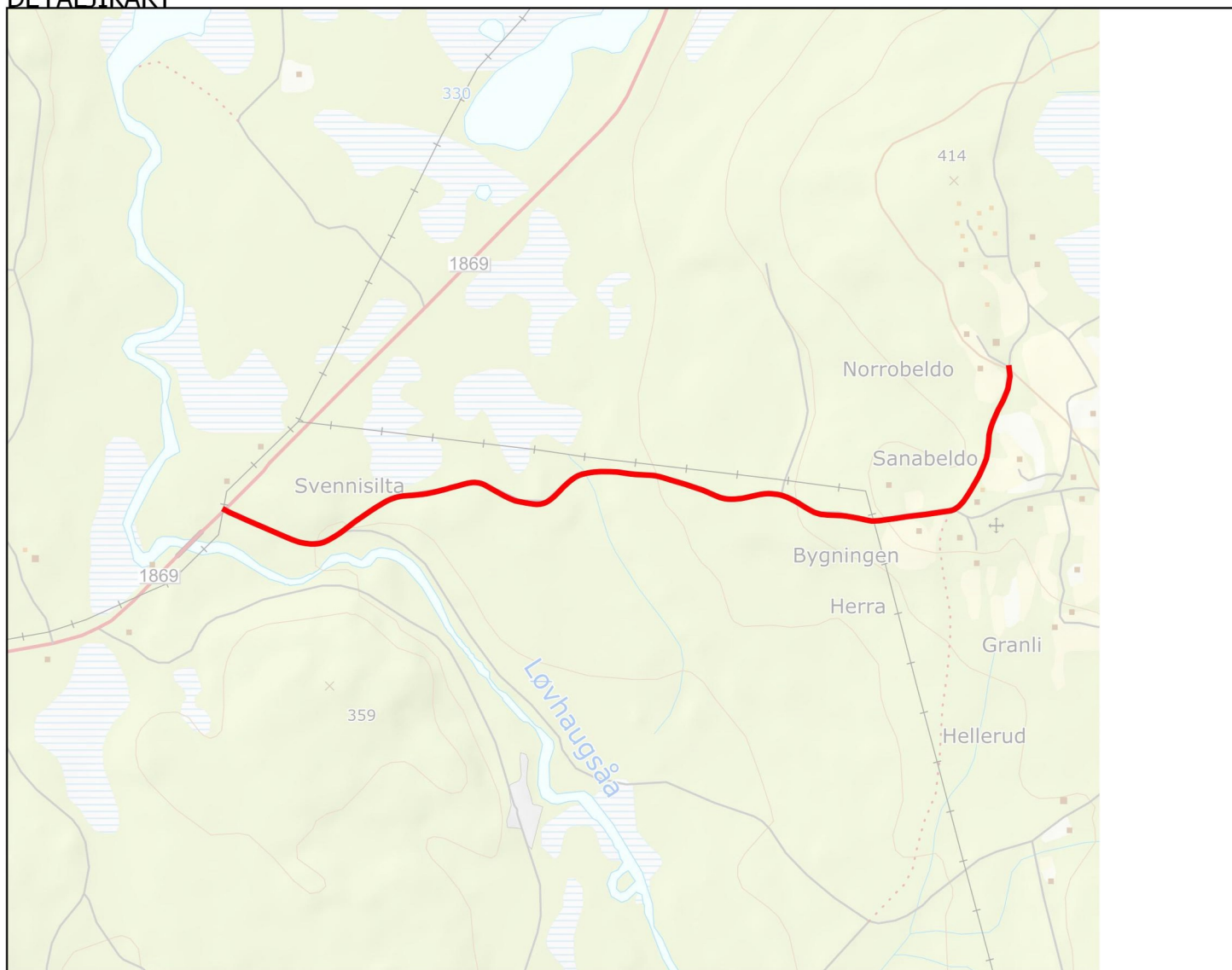
Tegnforklaring

- Fortau
- Gang- og sykkelvei
- Kjørevei



1:100 000

DETALJIKART



1:15 000

SITUASJONSKART - KOMMUNALEVEIER, GANG- OG SYKKELVEIER, FORTAU

Gregor Nieploch 08.08.2023

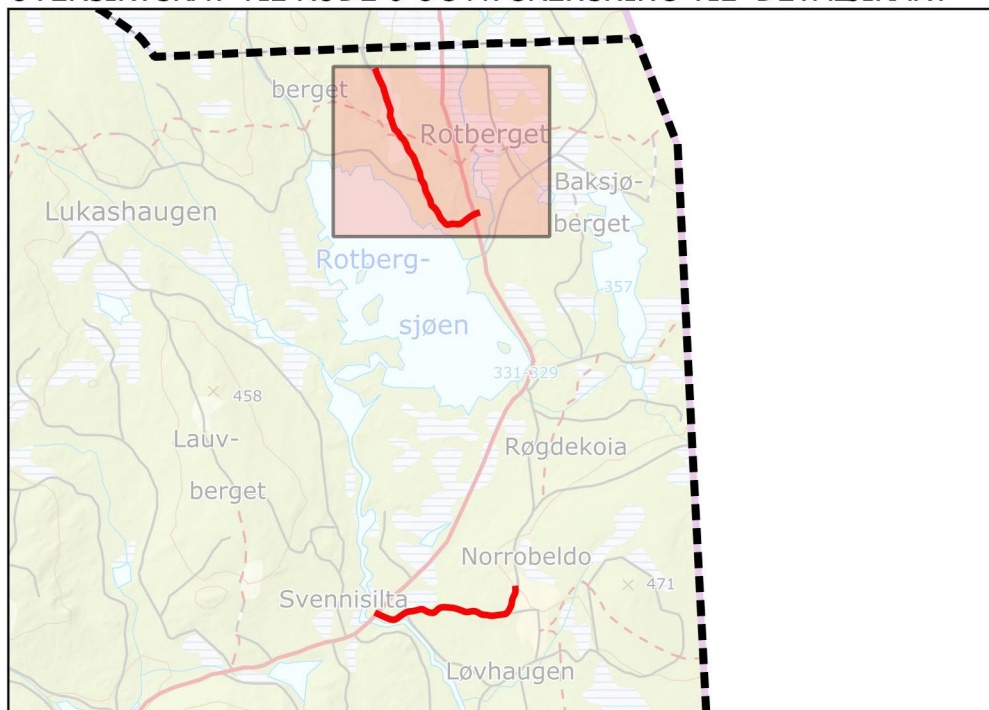
OVERSIKTSKART TIL RODE 6 OG AVGRENSNING TIL DETALJIKART

RODE 6

Rotberget

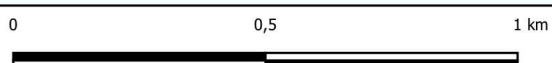
Tegnforklaring

- Fortau
- Gang- og sykkelvei
- Kjørevei



1:100 000

DETALJIKART



1:15 000