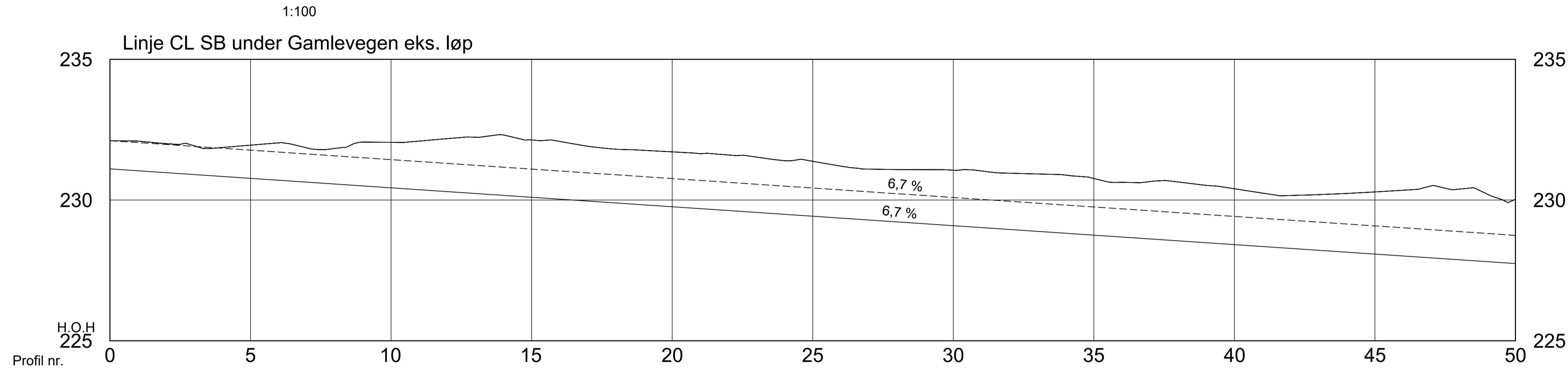
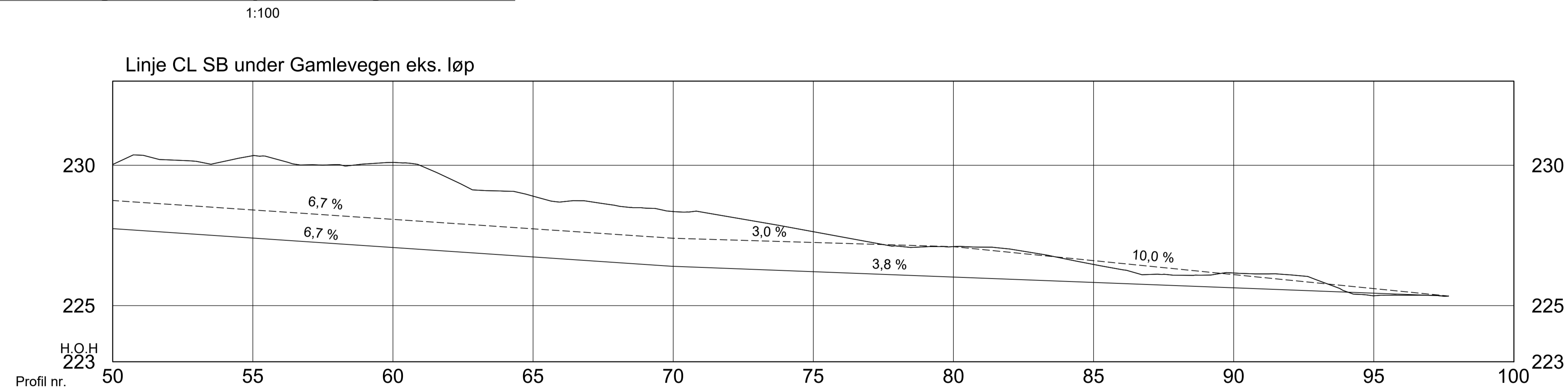


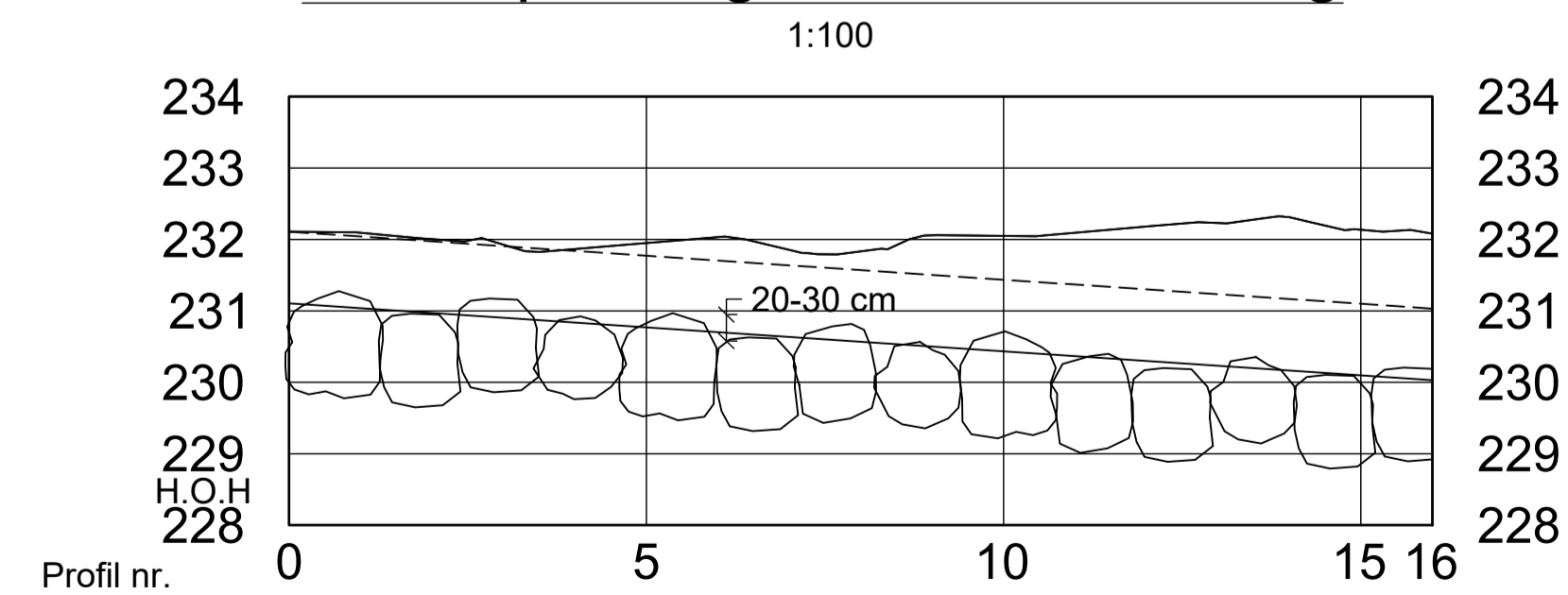
### G-G' - Lengdesnitt erosjonssikring, 0 - 50 m



### G-G' - Lengdesnitt erosjonssikring, 50 - 98 m



### Eksempel lengdesnitt bunnsikring



#### Merknader

##### Bunnsikring, se eksempel:

- For å gi en ru overflate og øke friksjonen forsyves steinens visflate ut og inn ca. 200 mm

##### Steinkvalitet:

- Alle stein skal være motstandig mot frost og ikke forvitret, dvs. av god kvalitet. God styrke. Lav skifrighet

#### ANVISNINGER

- Høyde og koordinatsystem: NN2000 Euref89 UTM

Tegningsnummer	Revisjon
J006	F01

#### HENVISNINGER

- Tegningsnr. J004 - Plan Gamlevegen
- Tegningsnr. J005 - Tversnitt flomvol og erosjonssikring



F01	2023-03-28	For anskaffelse	MarAlf	JuliEik	OIBBr
Rev.	Dato	Beskrivelse	Utarbeidet	Fagkontroll	Godkjent

Dette dokumentet er utarbeidet av Norconsult AS som del av det oppdraget som fremgår nedenfor. Opphavsretten tilhører Norconsult AS. Dokumentet må bare benyttes til det formål som oppdragsavtalen beskriver, og må ikke kopieres eller gjøres tilgjengelig på annen måte eller i større utstrekning enn formålet tilsier.

Øyer kommune	Målestokk (gjelder A1)
	1:100

Søre Brynsåa: Gamlevegen  
Lengdesnitt

Snitt G-G'

Norconsult	Oppdragsnummer	Tegningsnummer	Revisjon
	5176887	J006	F01