

Påviser: Jan Ivar Bjerke**Bestiller:** FOLLO REN IKS**Kontaktperson:** Dag Øvrom**Telefon:** 92625173**Epost:** dag.ovrom@folloren.no**Veiadresse:** Sofiemyrveien 8**Kommune:** Nordre Follo**Eiendom:** 249/503**Poststed:** 1412 SOFIEMYR**Henvendelse gjelder:** El-nett, Vann/Avløp, Bygg/anlegg**Navn/Betegnelse:** Underordnet 6236188: Utvidelse Sofiemyr**Beskrivelse:** El-nett, Vann/Avløp, Bygg/anlegg Gravedybde 1m På aktuell tomt står det et inntaksskap for strøm som vi antar ikke er inntegnet og som da må peiles frem.**Fakturaadresse:** Kveldroveien 4**Påvisning:**

PRIVAT NETT

Betalingstjenester**Påvisning av privat nett** Pris: Kr 1600,00 Fakturaadresse:**Kvittering**

Påvisningen omfatter de traseer som er merket i terrenget

Jeg bekrefter at denne ordren kun gjelder påvisning og ikke er en tillatelse til å foreta gravearbeider

Påviser

Ja

Bestiller

Ja

Ja

Avtale i felt**Avtale med:** Dag Øvrom , FOLLO REN IKS, 92625173**Beskriving av avtale:**

Privatnett påvist etter beste evne da det var trangt og komme frem blant brakker, bestiller informert om dette


Jeg har mottatt påvisning av ledningsnett og er kjent med faremomentene ved graving. Jeg er klar over at erstatningskrav kan bli reist dersom de ovennevnte vilkår ikke er fulgt og det oppstår skade på kabel. Ansvarer gjelder også skade forårsaket ved terrengets setning etter at arbeidene er utført. Kvitteringen må oppbevares i hele graveperioden med kopi på anleggsstedet.

Geomatikk fraskriver seg ethvert erstatningsansvar dersom det oppstår en skade som følge av at påvisningen er mangelfull eller feil.

Sted: Nordre Follo

Dato: 09.02.2023

Underskrift (bestiller):



Dag Øvrom

Underskrift (påviser):

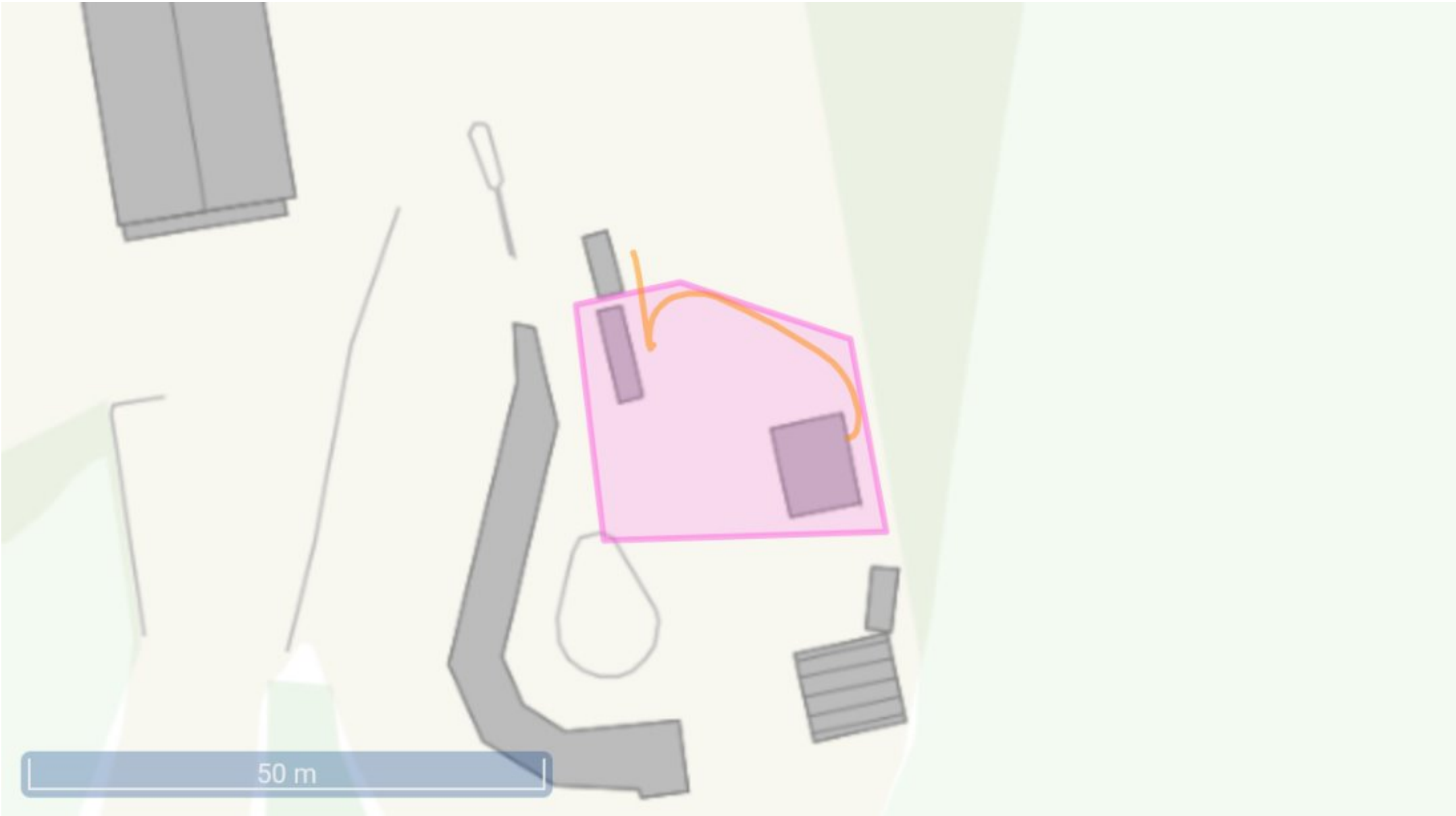



Jan Ivar Bjerke




















PRIVAT NETT

2023-02-09

Geomatikk














Objekttype – Trasé

	Trekkekanal/Trekkrør
	Traseseksjon/LednTraseseksjon
	TeleFibertrase
	TeleVanligTrase
	Coaxkabel
	Jordkabel Høysp. – over 22kV
	Luftledning Høysp. – over 22kV
	Jordkabel Høysp. – under 22 kV
	Luftledning Høysp. – under 22 kV
	Jordkabel lavspent
	Luftledning lavspent
	AvløpFelles
	Drensledning
	Overvannsledning
	Spillvannsledning
	Vannledning
	Signalkabel
	Fjernvarmeledning
	Gassrørledning




Status – Trasé

	I bruk (linje)
	Planlagt (linje)
	Ikke i bruk (linje)













Objekttype – Punkt

	Kum/Trekkekum
	Fordelingsskap/Koplingskap
	Nettstasjon/Kiosk
	Trasenode/Trasepunkt
	Grenpunkt
	Stolpe/Mast
	MastVeilys
	Skjøt
	Innmålt tre
	Polygonpunkt
	Ventil

Status - Punkt

	I bruk (punkt)
	Planlagt (punkt)
	Ikke i bruk (punkt)

Objekttype – Polygon

	Detektor
	Verneområder
	Flomvoll
	Forurensset grunn
	Gatevarme
	Kvikkleireområde
	Park
	Friluftsområde / Idrettsplass
	Vernet naturområde
	Sikkerhetssone
	Kulturminne
	Påvist område
	Arbeidsområde

Tegnforklaring til kart fra Telenor (NIMS):

Utsnitt fra Telenor kart, liggende:








Utsnitt fra Telenorkart stående:






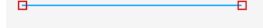
Tegnforklaring Telenor kart:



Traseens nøyaktighet angis med punkter:

	Runde noder: Nøyaktighet +/- 15 cm
	Trekant noder: Nøyaktighet +/- 60 cm
	Firkant noder: Nøyaktighet +/- 200 cm
	Stjerne noder: Nøyaktighet dårligere enn 200 cm
	Spørsmålstegn noder: Ukjent kvalitet

Farge på traseen angir:

	Grønn trase: Jordtrase
	Mørk blå trase: Rør i jordtrase
	Lys blå trase: Lufttrase
	Gul trase: Innvendig trase i bygg