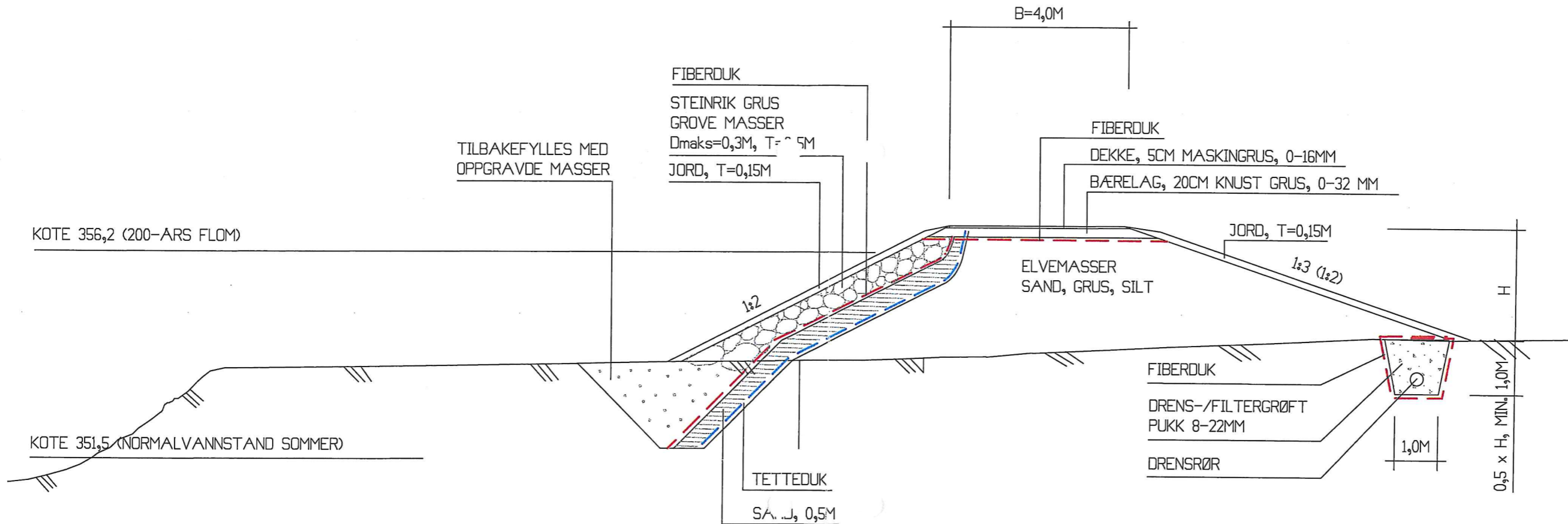



Flomvoll nord for pumpestasjon



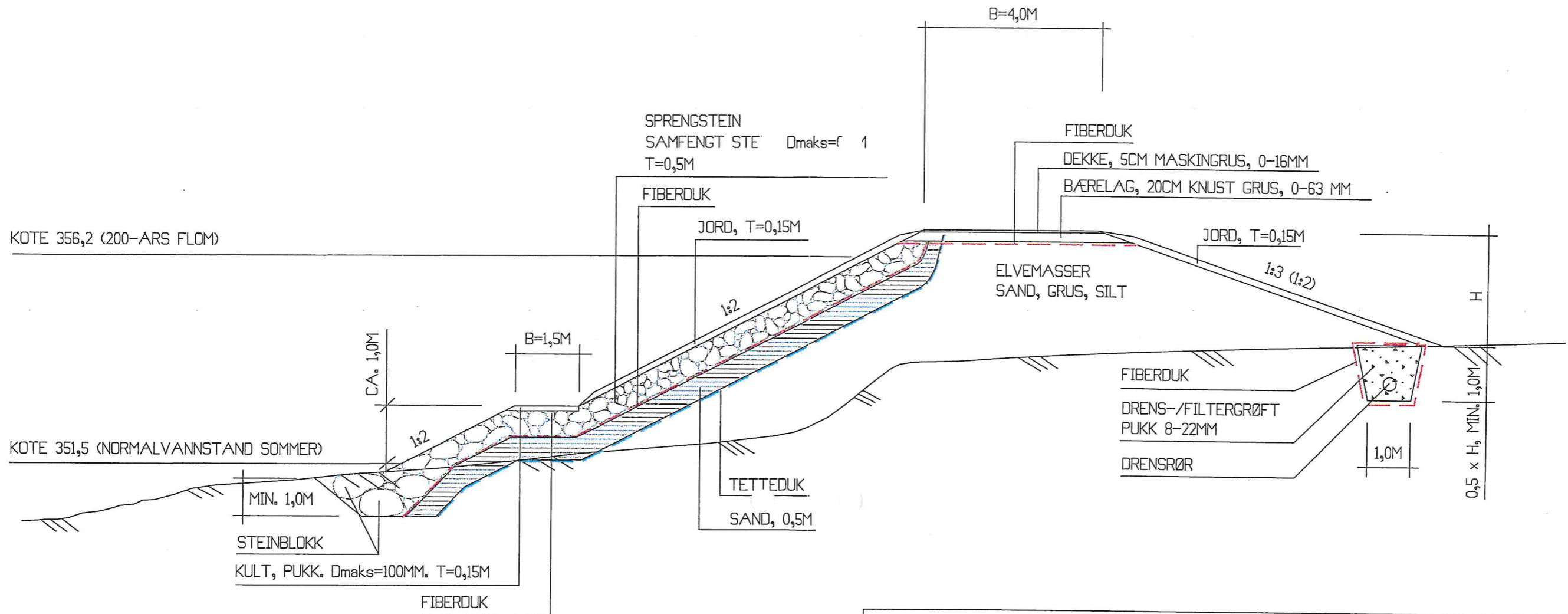
MERKNADER:

DRENS-/FILTERGRØFT BYGGES VED FYLINGSHØYDER større enn 1,5M OVER TERRENG

Kommune Trysil		Fylke Hedmark	
Dato 01.06.05	Konstr./Tegnet ORF	Godkjent [Signature]	Målestokk 1:100
Flomsikring mot Trysilelva ved Innbygda Normalprofil på land			 NVE Region Øst Postboks 4223 2307 Hamar Tlf.: 62 53 63 50
Erstatning for:		Erstattet av:	
		Innb4 201	
Henvisning:		Beregning:	
		Vassdr. nr. 311.B32	


04/757-7 12268/05

Flomvoll sør for pumpe



MERKNADER:

DRENS-/FILTERGRØFT BYGGES VED FYLLINGSHØYDER større enn 1,5M OVER TERRENG

Kommune Trysil			Fylke Hedmark	
Dato 01.06.05	Konstr./Tegnet <i>OBE</i>	Godkjent <i>Hgf</i>	Målestokk 1:100	 NVE Region Øst Postboks 4223 2307 Hamar Tlf.: 62 53 63 50
Flomsikring mot Trysilelva ved Innbygda Normalprofil ved utfylling i elva			Erstatning for:	
Henvisnings:		Beregnings:		Vassdr. nr. 311.B32

04/2022-2 122281