

D2 Tegninger og supplerende dokumenter

D2-S20 Nyanlegg/omklassifiseringer

Innhold

1	Nyanlegg som skal inngå i prisene	2
1.1	Fvxx Hjelset-Lønset.....	2
1.2	Fv664 Tornes-Stavika.....	6
1.3	Fv64 Tussentunnelen	6
1.4	Sølsnes fergekai	7
1.5	Fv6060 Vikan	11
1.6	Fv538 Eikrem	11
2	Planlagte nyanlegg som ikke skal inngå i prisene.....	12

1 Nyanlegg som skal inngå i prisene

Anlegg som er omtalt her fremgår ikke av kap. D2-V.

Alle oppgaver som denne kontrakten omfatter, skal også gjelde disse anleggene når de blir ferdigstilt eller veger blir omklassifisert til fylkesveg eller fylkes g/s-veg.

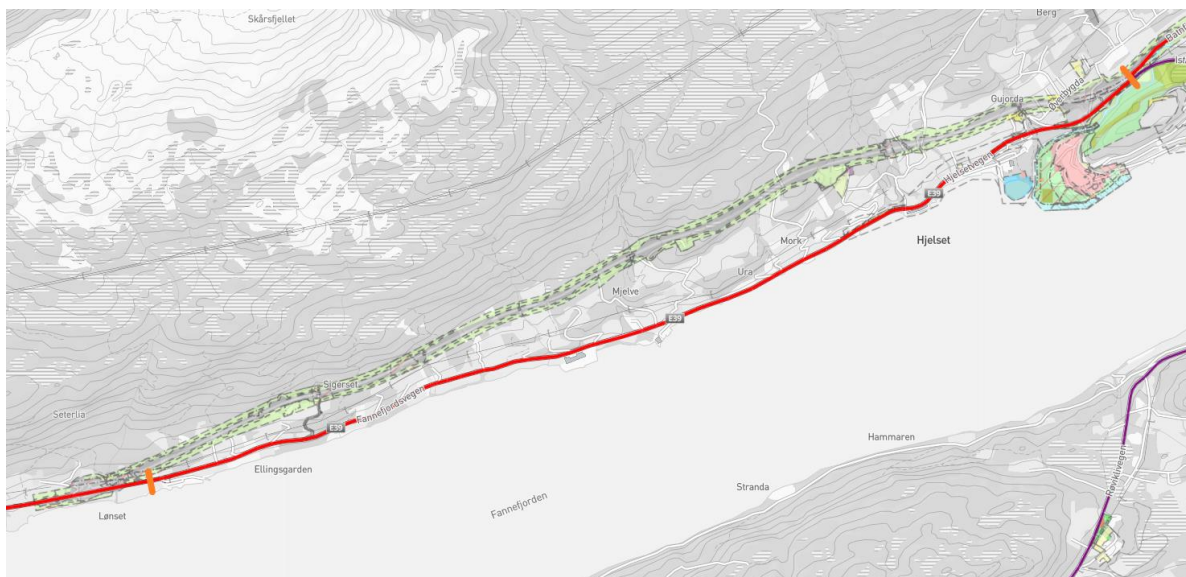
1.1 Fvxx Hjelset-Lønset

Det bygges i dag ny Ev39 på strekningen Hjelset-Lønset. Anlegget blir ferdigstilt høsten 2023.

Det som i dag er Ev39 mellom Hjelset og Lønset blir høsten 2023 omklassifisert til fylkesveg. Gangveger og fortau på strekningen blir omklassifisert til fylkes g/s-veg. I kartutsnitt er grenser merket med oransje farge.

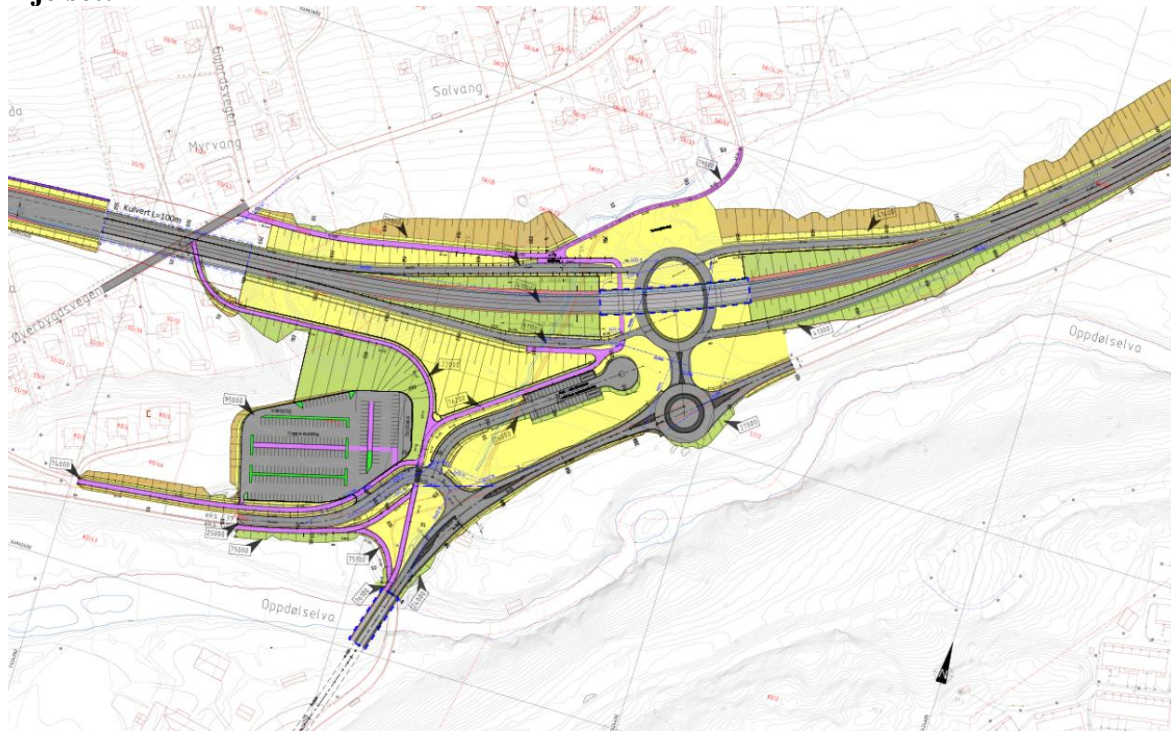
Entreprenøren må planlegge for at vegen skal driftes fra oppstart av kontrakten. Eventuelt seinere etter avtale med byggherre.

Byggherre har beregnet strekningene for brøyting i sitt rodeoppsett i kap. D2-S29. Entreprenør må beregne for rydding og strøing iht. kap. D1, prosess 95.



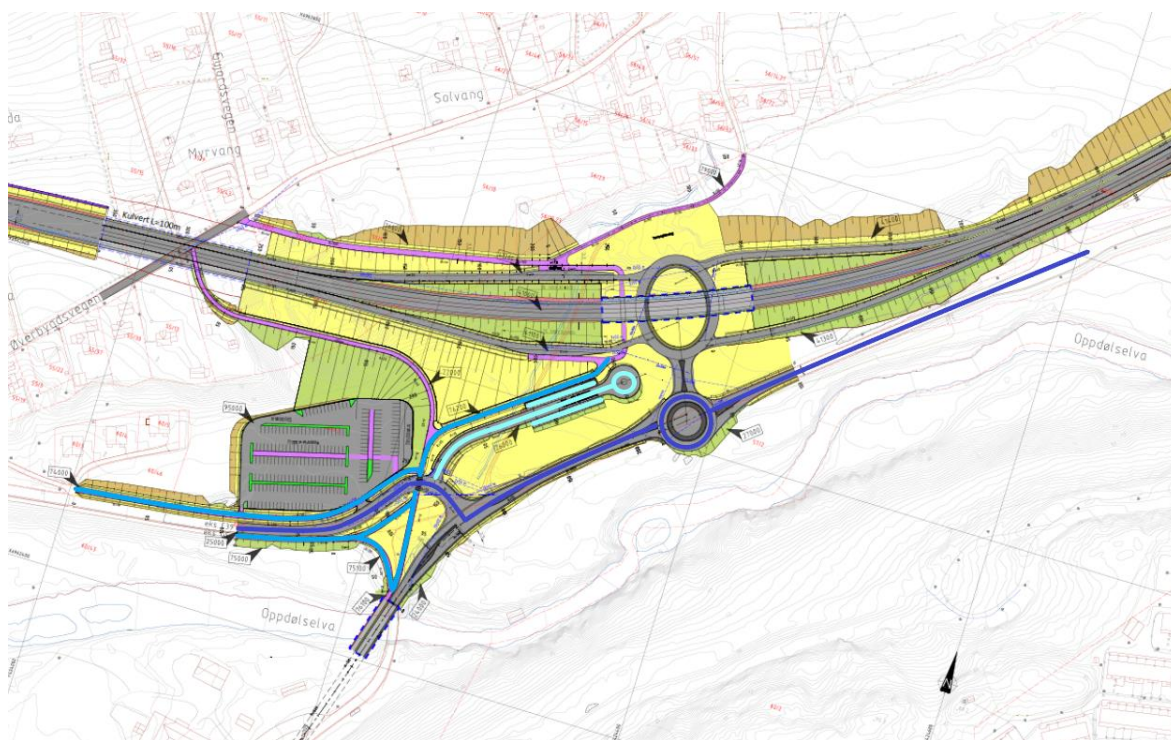
Kartutsnitt for Hjelset-Lønset

Hjelset:



Tegning over kryssområde Hjelset

Tegningen under viser veger som inngår i kontrakten:
Veger som blir fylkesveg i kryssområdet er merket mørk blå.
Nye gangveger er merket blå.
Parkeringsplass og snuplass er merket turkis.



Ny vegløsning Hjelset

Tegningen under viser grøntareal og skråninger som skal driftes i henhold til prosess 74.8. Fargekoder angir driftsstandard slik som i D2-S05a. Areal med kun krav til kantklipp etter prosess 74.821 er ikke angitt i tegningen.

Skjøtselsstandard:

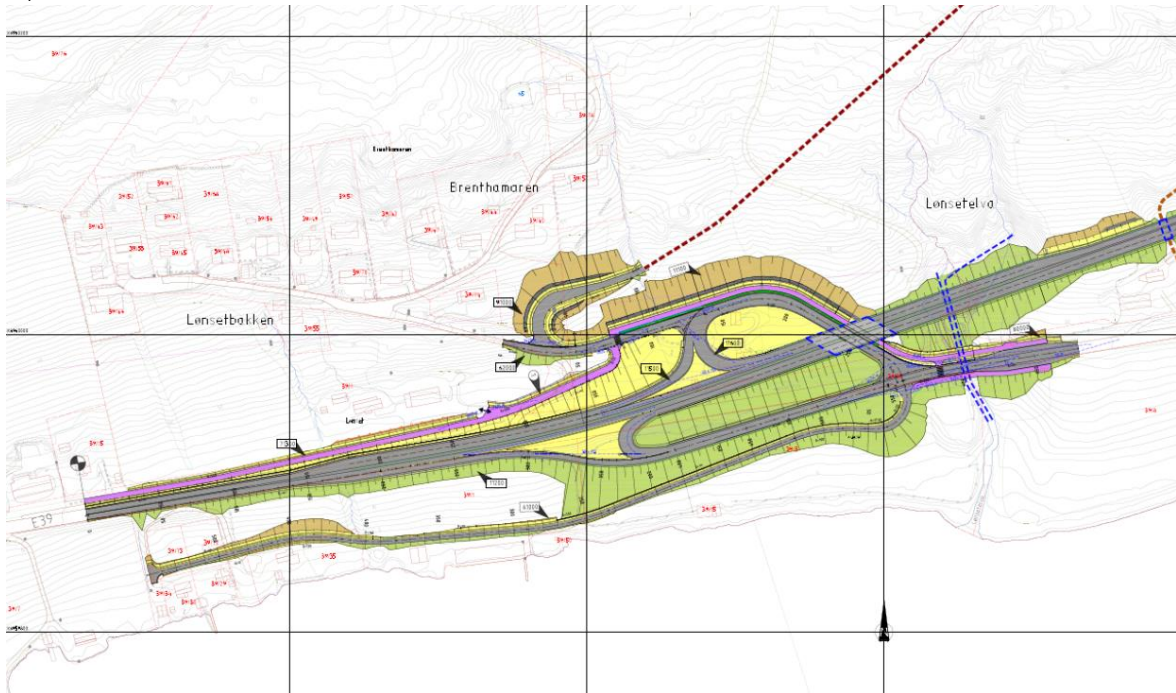
 Grasplen

 Grasbakke



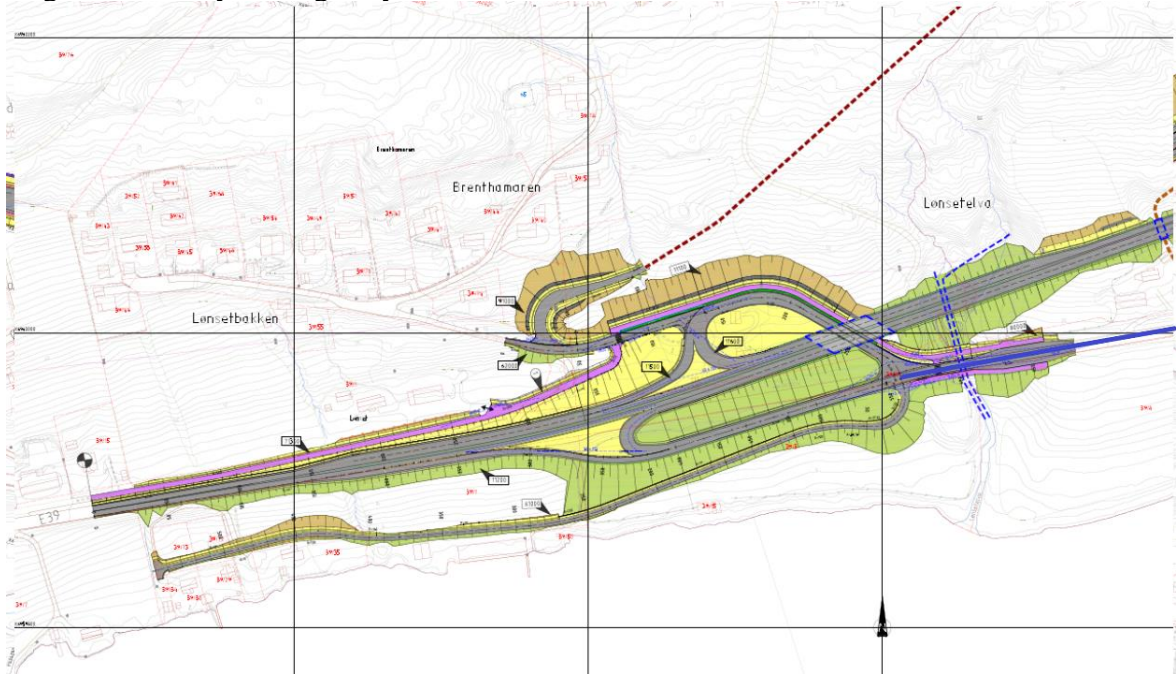
Tegning viser arealer med annen skjøtselstandard enn kantklipp.

Lønset:



Tegning over kryssområde Lønset

Tegningen under viser veger som inngår i kontrakten:
Veger som blir fylkesveg i kryssområdet er merket mørk blå.



Ny vegløsning Lønset

1.2 Fv664 Tornes-Stavika

Det bygges høsten 2022 ny gangveg på strekningen Tornes-Kjørsvika ca. 2300 meter og Stavika-Flatmo ca. 500 meter.

I tillegg bygges det en ny snuplass for buss i Stavika. Denne ligger i forbindelse med kryss til Kv1440 Skuleteigen.

Byggherre har beregnet strekningene for brøyting i sitt rodeoppsett i kap. D2-S29.

Entreprenør må beregne for rydding og strøing iht. kap. D1, prosess 95.

1.3 Fv64 Tussentunnelen

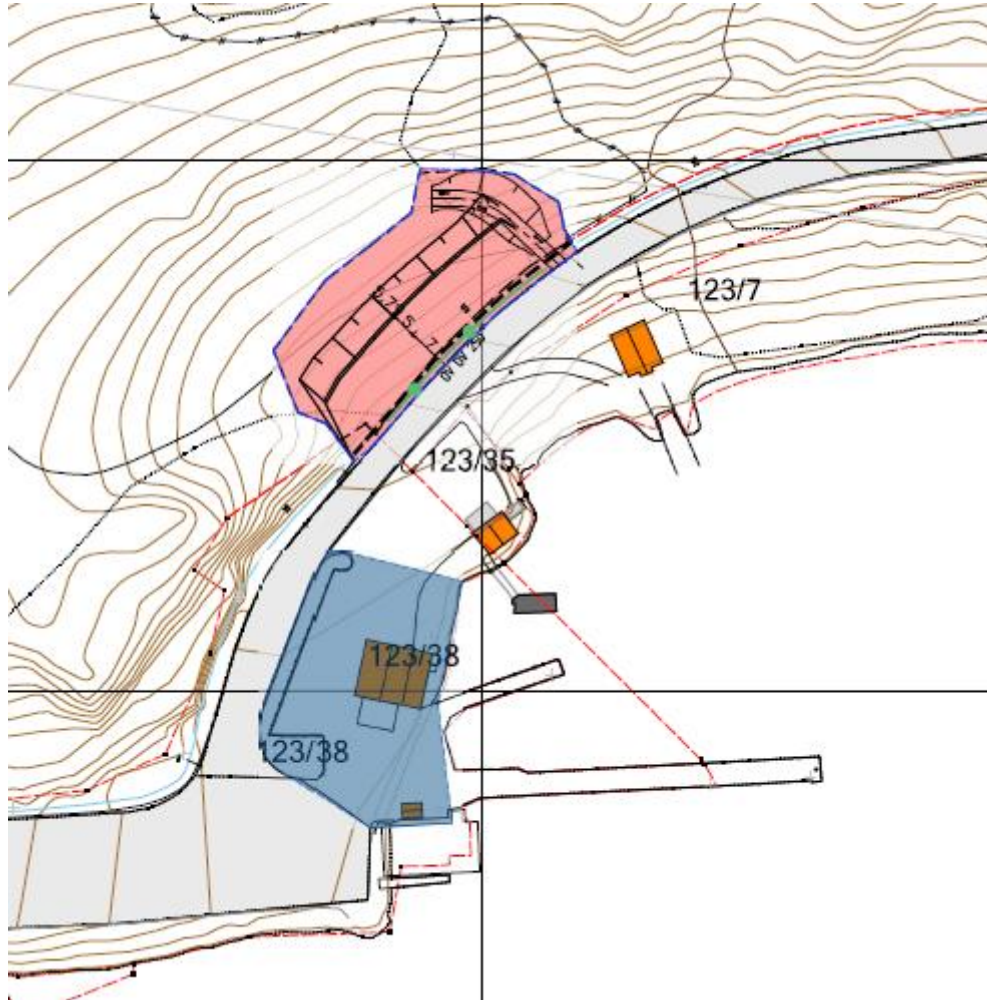
Det er under planlegging en større renovering av Tussentunnelen i perioden 2025-2030.

Tunnelen vil bli helt stengt i perioden renoveringen pågår.

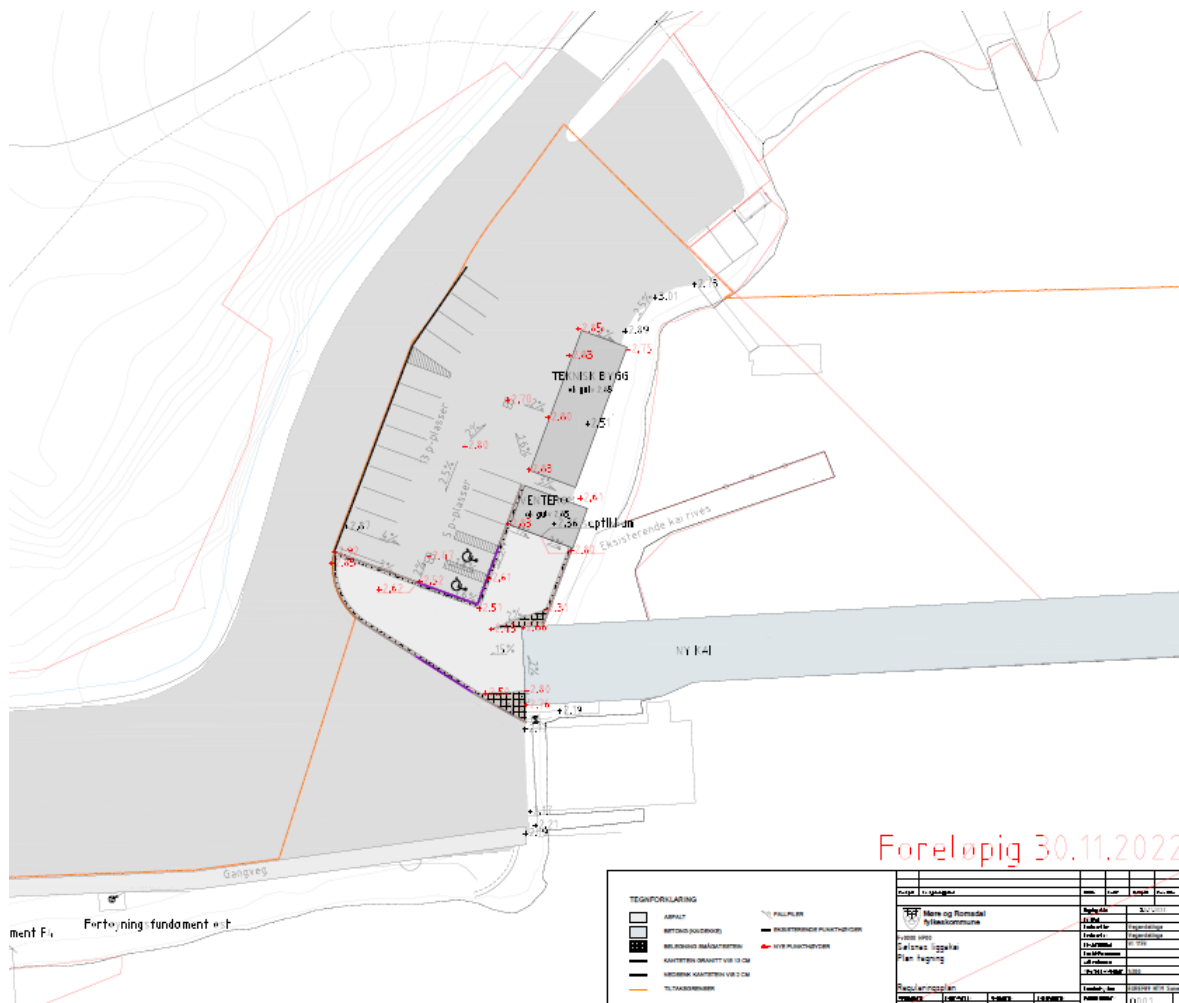
Denne renoveringen forutsetter finansiering.

1.4 Sølsnes fergekai

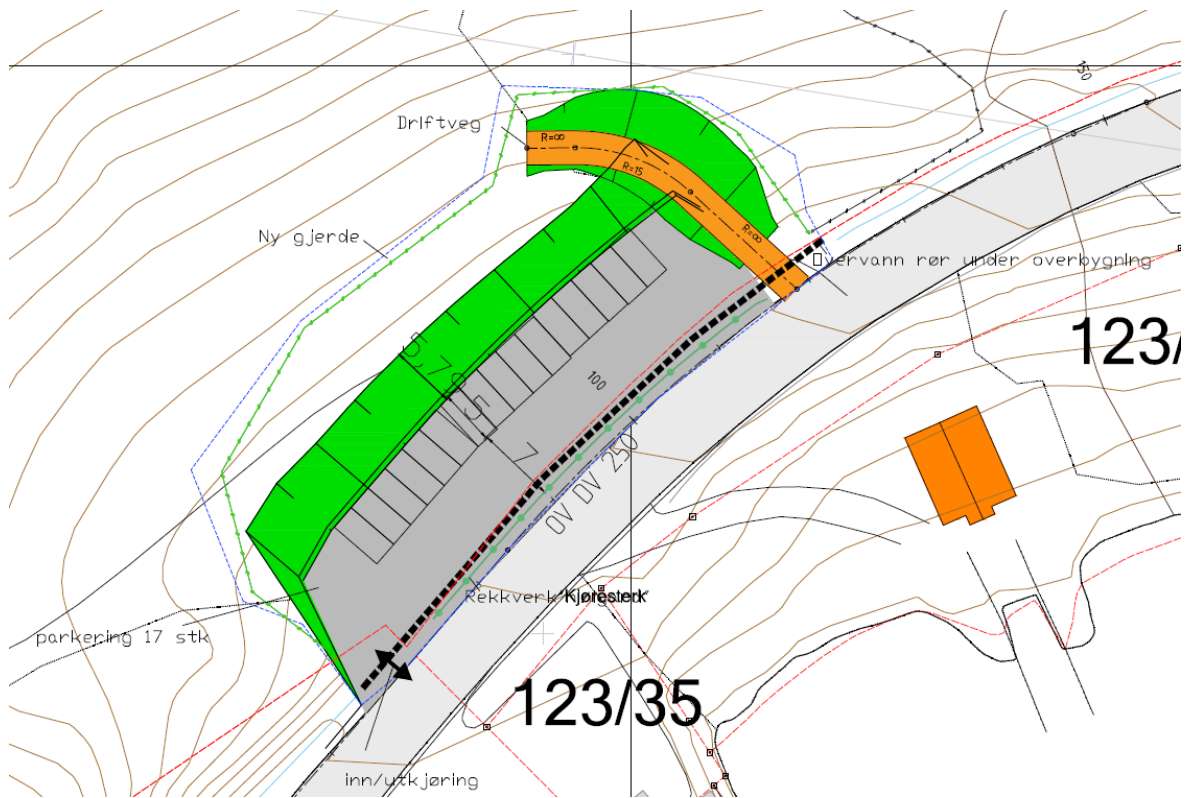
Sølsnes fergekai er under ombygging. Her blir det endringer på området i henhold til skisser. I tillegg skal det bygges nytt servicebygg med venterom og 2 stk. toaletter.



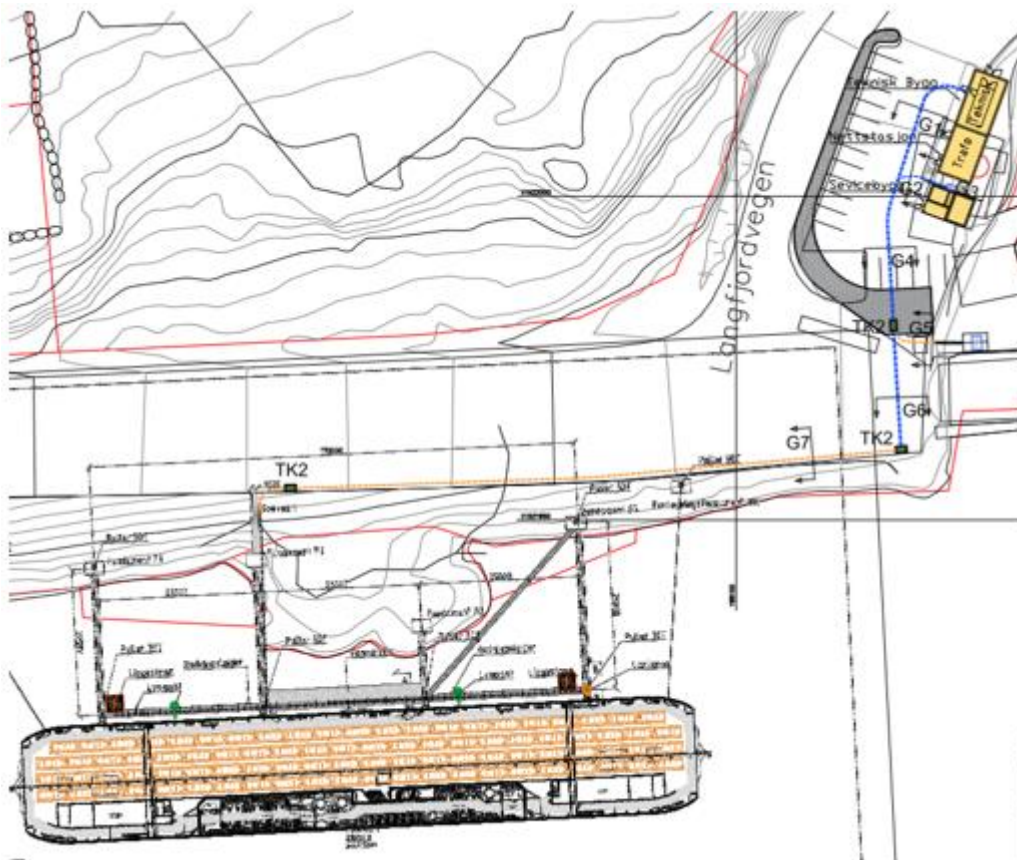
Skisse viser: oversikt over hel landområdet som er under ombygging



Skisse viser: landområde ved kaia etter ombygging



Skisse viser: Ny parkeringsplass



Skisse viser: ny liggekai for ferje

1 : 50

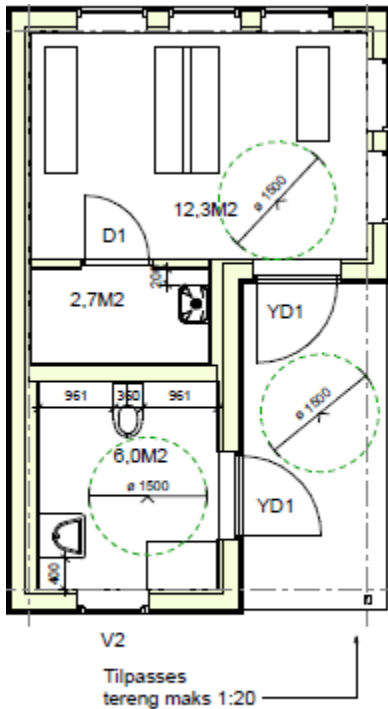


3D-1



3D-2

Skisse viser: nytt servicebygg utvendig



Nivå 1 - Innredning
1 : 50

Skisse viser: nytt servicebygg innvendig

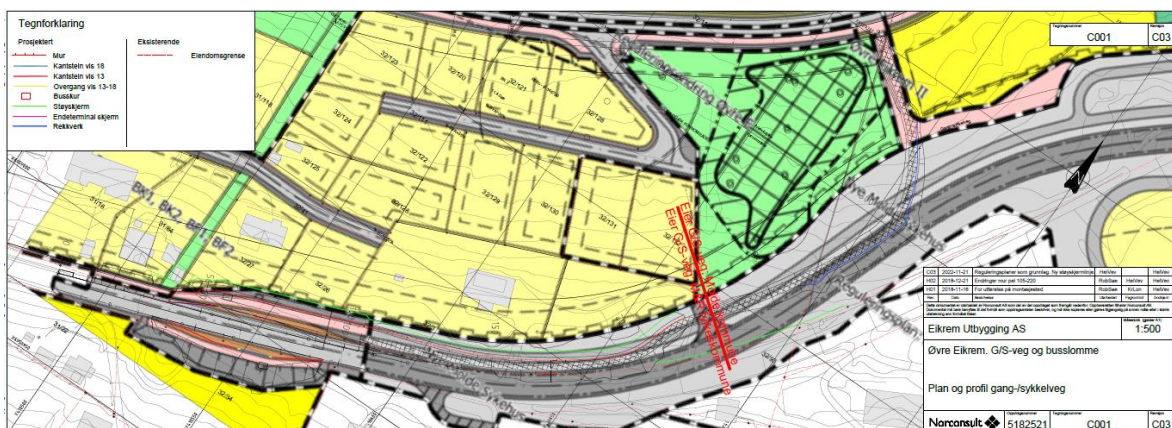
1.5 Fv6060 Vikan

Det bygges høsten 2022 ny trafikkterminal langs Fv6060 i Vikan.



1.6 Fv538 Eikrem

Det planlegges å forlenge gangvegen langs fv538 Frønavegen ved Eikrem. Dette blir en forlengelse av kv1006 på ca. 225 meter.



Tegnforklaring

Prosjektart

Mur

Kantstein vlt 18

Kantstein vlt 13

Overgang vlt 13-18

Busslomme

Gangveg

Endeterminal skjem

Rekkverk

Ekisterende

Elendomsgranse

Rev.	Dato	Beskrivelse	Opprettet av	Godkjort av
C01	2022-11-01	Byggeskjema avsnitt 1, for detaljering	Malin	Malin
C02	2022-11-01	Byggeskjema avsnitt 2, for detaljering	Malin	Malin
C03	2022-11-01	Byggeskjema avsnitt 3, for detaljering	Malin	Malin

Eikrem Utbygging AS 1:500

Øvre Eikrem, G/S-veg og busslomme

Plan og profil gang-/sykkelveg

Norconsult 5182521 C001 C03

2 Planlagte nyanlegg som ikke skal inngå i prisene

Anlegg som er opplistet her har usikker ferdigstillellesdato.

Vegnr.	Prosjekt	År	Kommentar
	Bypakke Molde		
Ev39	Møreaksen		
Fv62	Høvikbru		Ny bru skal erstatte gammel bru med dårlig bæreevne
Fv64	Malmefjorden		Ny rundkjøring
Fv663	Elnesvågen		Ny rundkjøring
Fv	Kjerringsundet		Ny veg mellom Aukra og Oterøya
Fv668	Dryna fk		Ombygging fergekai
Fv531	Småge fk		Ombygging fergekai
Fv6240	Molde og Sekken fk		Ombygging fergekai
Fv538	Årødalen, gangveg		Ny gangveg fra Årødalen til Eikrem
Fv64	Kryss Årødalen		Nytt kryss Fv64/Fv538