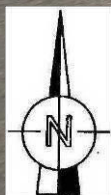




## Kum 22064

Registrert av Asplan Viak AS: 20.11.2020  
Oppdrag: 630120-04 Lauritz Hervigs vei

### Overflatefoto





## Kum 22064

Registrert av Asplan Viak AS: 20.11.2020  
Oppdrag: 630120-04 Lauritz Hervigs vei

### Kumfoto



	BIR U	BIR (1)	BIR (2)	BIR (3)	BIR (4)	Topp VL	Kum
--	-------	---------	---------	---------	---------	---------	-----

Nedmål (m):						-2,3	
-------------	--	--	--	--	--	------	--

Høyde:

Dimensjon (mm):

Merknader:



## Kum 22076

Registrert av Asplan Viak AS: 20.11.2020  
Oppdrag: 630120-04 Lauritz Hervigs vei

### Overflatefoto





## Kum 22076

Registrert av Asplan Viak AS: 20.11.2020  
Oppdrag: 630120-04 Lauritz Hervigs vei

### Kumfoto



	BIR U	BIR (1)	BIR (2)	BIR (3)	BIR (4)	Topp VL	Kum
<b>Nedmål (m):</b>	-3,96	-3,615	-3,89				
<b>Høyde:</b>							
<b>Dimensjon (mm):</b>	400	200	200				1400

**Merknader:**



## Kum 22105

Registrert av Asplan Viak AS: 20.11.2020  
Oppdrag: 630120-04 Lauritz Hervigs vei

### Overflatefoto





## Kum 22105

Registrert av Asplan Viak AS: 20.11.2020  
Oppdrag: 630120-04 Lauritz Hervigs vei

### Kumfoto



	BIR U	BIR (1)	BIR (2)	BIR (3)	BIR (4)	Topp VL	Kum
Nedmål (m):	-3,81						
Høyde:							
Dimensjon (mm):	400						1400
Merknader:	Mye sand.						



## Kum 22106

Registrert av Asplan Viak AS: 20.11.2020  
Oppdrag: 630120-04 Lauritz Hervigs vei

### Overflatefoto





## Kum 22106

Registrert av Asplan Viak AS: 20.11.2020  
Oppdrag: 630120-04 Lauritz Hervigs vei

### Kumfoto



	BIR U	BIR (1)	BIR (2)	BIR (3)	BIR (4)	Topp VL	Kum
<b>Topp lokk*:</b>							+99,354
<b>Nedmål (m):</b>		-2,7	≈ -2,81	-2,23			-2,28
<b>Høyde:</b>		+96,654	+96,544	+97,124			+97,074
<b>Dimensjon (mm):</b>		200	200	$D_i = 150 / D_y = 170$			1600

**Merknader:** \*Topp lokk innmålt av Geodata, januar 2021.





## Kum 22107

Registrert av Asplan Viak AS: 20.11.2020  
Oppdrag: 630120-04 Lauritz Hervigs vei

### Overflatefoto





## Kum 22107

Registrert av Asplan Viak AS: 20.11.2020  
Oppdrag: 630120-04 Lauritz Hervigs vei

### Kumfoto



	BIR U	BIR (1)	BIR (2)	BIR (3)	BIR (4)	Topp VL	Kum
<b>Topp lokk*:</b>							+99,461
<b>Nedmål (m):</b>	-2,76					-2,3	-2,7
<b>Høyde:</b>	+96,701					+97,161	+96,761
<b>Dimensjon (mm):</b>	200					Dy = 170	1600

**Merknader:** \*Topp lokk innmålt av Geodata, januar 2021.



## Kum 22110

Registrert av Asplan Viak AS: 20.11.2020  
Oppdrag: 630120-04 Lauritz Hervigs vei

### Overflatefoto





## Kum 22110

Registrert av Asplan Viak AS: 20.11.2020  
Oppdrag: 630120-04 Lauritz Hervigs vei

### Kumfoto



	BIR U	BIR (1)	BIR (2)	BIR (3)	BIR (4)	Topp SPP	Kum
<b>Topp lokk*:</b>							+99,419
<b>Nedmål (m):</b>	-3,78	-2,3	-3,45	3,65	-3,69	-2,3	
<b>Høyde:</b>	+95,639	+97,119	+95,969	+95,769	+95,729	+97,119	
<b>Dimensjon (mm):</b>	500	150	400	400	450	D <sub>y</sub> = 170	1600

#### Merknader:

Avstand fra senter SPP til senter OV-utløp  $\approx$  40 cm  
Avstand fra senter SPP til senter OV-innløp (2)  $\approx$  45 cm  
\*Topp lokk innmålt av Geodata, januar 2021.



## Kum 22111

Registrert av Asplan Viak AS: 20.11.2020  
Oppdrag: 630120-04 Lauritz Hervigs vei

### Overflatefoto





## Kum 22111

Registrert av Asplan Viak AS: 20.11.2020  
Oppdrag: 630120-04 Lauritz Hervigs vei

### Kumfoto



	BIR U	BIR (1)	BIR (2)	BIR (3)	Topp VL	Topp SPP	Kum
<b>Topp lokk*:</b>							+99,453
<b>Nedmål (m):</b>	-3,02					-2,2	-2,55
<b>Høyde:</b>	+96,433					+97,253	+96,903
<b>Dimensjon (mm):</b>	400					D <sub>y</sub> = 170	1200

**Merknader:** Forskjøvne skjøter mellom kumringer (ca. 2 cm) og mellom kumring og kjegle.  
Mye sand/grus.  
Avstand senter SPP til senter OV ≈ 47 cm  
\*Topp lokk innmålt av Geodata, januar 2021.

**Overflatefoto**



## Kumfoto



	BIR U	BIR (1)	BIR (2)	Topp rør (3)	BIR (4)	Topp SPP	Kum
Topp lokk*:							+99,752
Nedmål (m):	-2,87	-2,86	≈ -2,5	-1,88		-2,2	
Høyde:	+96,882	+96,892	+97,252	+97,872		+97,552	
Dimensjon (mm):	400	400	200	230		D <sub>y</sub> = 170	1400

Merknader: Trekkerør = 110/75. Høyde kumring/kjegle = 1,0 m. Fra topp kjegle til topp lokk = 35 cm. 230 btg fra sluk. 50 cm fra senter OV til kumvegg nord/øst. Det pipler inn vann mellom skjøten på renna og OV-røret, både innløp og utløp. Se blå pil. Avstand senter SPP til senter OV ≈ 55 cm

\*Topp lokk innmålt av Geodata, januar 2021.







## Kum 22161

Registrert av Asplan Viak AS: 20.11.2020  
Oppdrag: 630120-04 Lauritz Hervigs vei

### Overflatefoto





## Kum 22161

Registrert av Asplan Viak AS: 20.11.2020  
Oppdrag: 630120-04 Lauritz Hervigs vei

### Kumfoto



	BIR U	BIR (1)	BIR (2)	BIR (3)	Topp VL	Topp SPP	Kum
<b>Topp lokk*:</b>							+100,296
<b>Nedmål (m):</b>	-2,86	-2,76	-2,01	-2,28		-2,17	
<b>Høyde:</b>	+97,436	+97,536	+98,286	+98,016		+98,126	
<b>Dimensjon (mm):</b>	400	300	230	200			1400

#### Merknader:


Avstand fra senter SPP til senter OV-utløp  $\approx$  50 cm  
Avstand fra senter SPP til senter OV-innløp  $\approx$  55 cm  
\*Topp lokk innmålt av Geodata, januar 2021.



## Kum 22162

Registrert av Asplan Viak AS: 20.11.2020  
Oppdrag: 630120-04 Lauritz Hervigs vei

### Overflatefoto





## Kum 22162

Registrert av Asplan Viak AS: 20.11.2020  
Oppdrag: 630120-04 Lauritz Hervigs vei

### Kumfoto



	BIR U	BIR (1)	BIR (2)	BIR (3)	BIR (4)	Topp VL	Kum
<b>Topp lokk*:</b>							+100,335
<b>Nedmål (m):</b>	-2,785					-2,06	-2,41
<b>Høyde:</b>	+97,550					+98,275	+97,925
<b>Dimensjon (mm):</b>	300						1600

**Merknader:** BV mangler sikring og beskyttelsehette.  
Avstand fra senter VL til senter OV-utløp  $\approx$  65 cm  
\*Topp lokk innmålt av Geodata, januar 2021.



## Kum 22167

Registrert av Asplan Viak AS: 23.11.2020  
Oppdrag: 630120-04 Lauritz Hervigs vei

### Overflatefoto





## Kum 22167

Registrert av Asplan Viak AS: 23.11.2020  
Oppdrag: 630120-04 Lauritz Hervigs vei

### Kumfoto



	BIR U	BIR (1)	BIR (2)	Topp rør (3)	BIR (4)	Topp SPP	Kum
<b>Topp lokk*:</b>							+101,157
<b>Nedmål (m):</b>	-3,025	-2,95	-2,20			-2,47	
<b>Høyde:</b>	+98,132	+98,207	+98,957			+98,687	
<b>Dimensjon (mm):</b>	300	200	230				1200

#### Merknader:

Avstand fra senter SPP og senter OV-utløp  $\approx$  40 cm  
Avstand fra senter SPP og senter OV-innløp  $\approx$  45 cm  
Stein/grus/sand i OV-utløp og -innløp  
\*Topp lokk innmålt av Geodata, januar 2021.



## Kum 22169

Registrert av Asplan Viak AS: 23.11.2020  
Oppdrag: 630120-04 Lauritz Hervigs vei

### Overflatefoto





## Kum 22169

Registrert av Asplan Viak AS: 23.11.2020  
Oppdrag: 630120-04 Lauritz Hervigs vei

### Kumfoto



	BIR U	BIR (1)	BIR (2)	BIR (3)	Topp VL	Topp SPP	Kum
<b>Topp lokk*:</b>							+101,886
<b>Nedmål (m):</b>	-2,81				-1,85	-2,37	
<b>Høyde:</b>	+99,076				+100,036	+99,516	
<b>Dimensjon (mm):</b>	250				D <sub>y</sub> = 117	D <sub>y</sub> = 170	1400

**Merknader:** Avstand fra senter SPP og senter OV-utløp ≈ 30 cm  
Stein/grus/sand i OV-utløp.  
Det renner vann inn ved VL-skjøt i øst, se blå pil.  
\*Topp lokk innmålt av Geodata, januar 2021.





## Kum 22172

Registrert av Asplan Viak AS: 23.11.2020  
Oppdrag: 630120-04 Lauritz Hervigs vei

### Overflatefoto





## Kum 22172

Registrert av Asplan Viak AS: 23.11.2020  
Oppdrag: 630120-04 Lauritz Hervigs vei

### Kumfoto



	BIR U	BIR (1)	BIR (2)	BIR (3)	Topp VL	Topp SPP	Kum
<b>Topp lokk*:</b>							+101,924
<b>Nedmål (m):</b>	-3,23	-3,17	≈ -2,73				
<b>Høyde:</b>	+98,694	+98,754	+99,194				
<b>Dimensjon (mm):</b>	400	300	200				1600

**Merknader:** Det renner vann inn i skjøt, rett over OV-utløp.  
\*Topp lokk innmålt av Geodata, januar 2021.



## Kum 22173

Registrert av Asplan Viak AS: 23.11.2020  
Oppdrag: 630120-04 Lauritz Hervigs vei

### Overflatefoto





## Kum 22173

Registrert av Asplan Viak AS: 23.11.2020  
Oppdrag: 630120-04 Lauritz Hervigs vei

### Kumfoto



	BIR U	BIR (1)	BIR (2)	BIR (3)	Topp VL	Topp SPP	Kum
Nedmål (m):	-2,94	≈ -2,57					
Høyde:							
Dimensjon (mm):							

Merknader:



## Kum 22177

Registrert av Asplan Viak AS: 23.11.2020  
Oppdrag: 630120-04 Lauritz Hervigs vei

### Overflatefoto





## Kum 22177

Registrert av Asplan Viak AS: 23.11.2020  
Oppdrag: 630120-04 Lauritz Hervigs vei

### Kumfoto



	BIR U	BIR (1)	BIR (2)	BIR (3)	Topp VL	Topp SPP	Kum
--	-------	---------	---------	---------	---------	----------	-----

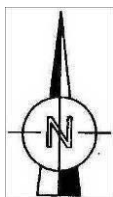
Nedmål (m):					-2,12		
-------------	--	--	--	--	-------	--	--

Høyde:							
--------	--	--	--	--	--	--	--

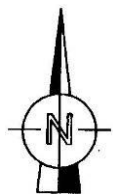
Dimensjon (mm):							
-----------------	--	--	--	--	--	--	--

Merknader:	BV mangler beskyttelseshette.						
------------	-------------------------------	--	--	--	--	--	--

## Overflatefoto



## Kumfoto



	BIR U	BIR (1)	BIR (2)	Topp VL	Kum
Nedmål (m):				-3,25	
Høyde:					
Dimensjon (mm):				150	
<b>Merknader:</b>	Trær bør fjernes rundt kumlokk. 100 mm ledning mot nord.				



## **Pumpestasjon 57800**

Registrert av Asplan Viak AS: 23.11.2020  
Oppdrag: 630120-04 Lauritz Hervigs vei

### **Overflatefoto**







## **Pumpeasjon 57800**

Registrert av Asplan Viak AS: 23.11.2020  
Oppdrag: 630120-04 Lauritz Hervigs vei

### **Kumfoto**



<b>BIR U</b>	<b>BIR (1)</b>	<b>BIR (2)</b>	<b>Topp rør (3)</b>	<b>BIR (4)</b>	<b>Topp VL</b>	<b>Kum</b>
--------------	----------------	----------------	---------------------	----------------	----------------	------------

**Nedmål (m):**

**Høyde:**

**Dimensjon (mm):**

**Merknader:**



## Kum 60610

Registrert av Asplan Viak AS: 23.11.2020  
Oppdrag: 630120-04 Lauritz Hervigs vei

### Overflatefoto





## Kum 60610

Registrert av Asplan Viak AS: 23.11.2020  
Oppdrag: 630120-04 Lauritz Hervigs vei

### Kumfoto



	BIR U	BIR (1)	BIR (2)	Topp rør (3)	BIR (4)	Topp VL	Kum
<b>Topp lokk*:</b>							+102,573
<b>Nedmål (m):</b>	-3,96	-3,55					
<b>Høyde:</b>	+98,613	+99,023					
<b>Dimensjon (mm):</b>	400	250					1600
<b>Merknader:</b>	*Topp lokk innmålt av Geodata, januar 2021.						



## Kum 67643

Registrert av Asplan Viak AS: 09.12.2020  
Oppdrag: 630120-04 Lauritz Hervigs vei

### Overflatefoto





## Kum 67643

Registrert av Asplan Viak AS: 09.12.2020  
Oppdrag: 630120-04 Lauritz Hervigs vei

### Kumfoto



	BIR U	BIR (1)	BIR (2)	BIR (3)	BIR (4)	Topp VL	Kum
<b>Topp lokk*:</b>							+100,056
<b>Nedmål (m):</b>	-2,77					-2,41	-2,64
<b>Høyde:</b>	+97,286					+97,646	+97,416
<b>Dimensjon (mm):</b>	230					Dy = 170	1600

**Merknader:** BV mangler sikring og beskyttelseshette.  
Søppel/grus/sand.  
Nederste stigetrinn ute av posisjon.  
\*Topp lokk innmålt av Geodata, januar 2021.



# Kum 67644

Registrert av Asplan Viak AS: 09.12.2020  
Oppdrag: 630120-04 Lauritz Hervigs vei

## Overflatefoto





## Kum 67644

Registrert av Asplan Viak AS: 09.12.2020  
Oppdrag: 630120-04 Lauritz Hervigs vei

### Kumfoto



	BIR U	BIR (1)	BIR (2)	BIR (3)	BIR (4)	Topp SP (5)	Kum
<b>Topp lokk*:</b>							+99,882
<b>Nedmål (m):</b>	-3,12	-3,18	-2,665	-3,06	-3,048	-2,505	
<b>Høyde:</b>	+96,762	+96,702	+97,217	+96,822	+96,834	+97,377	
<b>Dimensjon (mm):</b>	450	450	200	200	150	160/125/160	1600

**Merknader:** Toalettpapir i OV-løpet. Dårlig stige. Lang kumtopp (75 cm).  
Avstand senter OV (1) til senter SP (2)  $\approx$  60 cm  
\*Topp lokk innmålt av Geodata, januar 2021.



## Kum 79621

Registrert av Asplan Viak AS: 09.12.2020  
Oppdrag: 630120-04 Lauritz Hervigs vei

### Overflatefoto








## Kum 79621

Registrert av Asplan Viak AS: 09.12.2020  
Oppdrag: 630120-04 Lauritz Hervigs vei

### Kumfoto



	BIR U	BIR (1)	BIR (2)	Topp rør (3)	BIR (4)	Topp VL	Kum
Nedmål (m):	-2,085					-1,705	
Høyde:							
Dimensjon (mm):							

Merknader:



## Kum 79622

Registrert av Asplan Viak AS: 09.12.2020  
Oppdrag: 630120-04 Lauritz Hervigs vei

### Overflatefoto






## Kum 79622

Registrert av Asplan Viak AS: 09.12.2020  
Oppdrag: 630120-04 Lauritz Hervigs vei

### Kumfoto




	BIR U	BIR (1)	BIR (2)	Topp rør (3)	BIR (4)	Topp VL	Kum
<b>Topp lokk*:</b>							+99,726
<b>Nedmål (m):</b>	-2,66						
<b>Høyde:</b>	+97,066						
<b>Dimensjon (mm):</b>							
<b>Merknader:</b>	Mye sand/grus. *Topp lokk innmålt av Geodata, januar 2021.						



## Kum 79623

Registrert av Asplan Viak AS: 09.12.2020  
Oppdrag: 630120-04 Lauritz Hervigs vei

### Overflatefoto






## Kum 79623

Registrert av Asplan Viak AS: 09.12.2020  
Oppdrag: 630120-04 Lauritz Hervigs vei

### Kumfoto



	BIR U	BIR (1)	BIR (2)	Topp rør (3)	BIR (4)	Topp VL	Kum
<b>Topp lokk*:</b>							+99,731
<b>Nedmål (m):</b>	-2,15						
<b>Høyde:</b>	+97,581						
<b>Dimensjon (mm):</b>							
<b>Merknader:</b>	*Topp lokk innmålt av Geodata, januar 2021.						



## Kum 79663

Registrert av Asplan Viak AS: 23.11.2020  
Oppdrag: 630120-04 Lauritz Hervigs vei

### Overflatefoto





## Kum 79663

Registrert av Asplan Viak AS: 23.11.2020  
Oppdrag: 630120-04 Lauritz Hervigs vei

### Kumfoto



	BIR U	BIR (1)	BIR (2)	BIR (3)	BIR (4)	Topp VL	Kum
Nedmål (m):	-1,745	-1,80	-1,45	-1,38			
Høyde:							
Dimensjon (mm):	200	200	>200	200			1000


Merknader:



# Kum Privat 1

Registrert av Asplan Viak AS: 09.12.2020  
Oppdrag: 630120-04 Lauritz Hervigs vei

## Overflatefoto







# Kum Privat 1

Registrert av Asplan Viak AS: 09.12.2020  
Oppdrag: 630120-04 Lauritz Hervigs vei

## Kumfoto



	BIR U	BIR (1)	BIR (2)	BIR (3)	BIR (4)	Topp VL	Kum
Nedmål (m):	-2,01						
Høyde:							
Dimensjon (mm):	≈ 160						

Merknader:



## Kum Privat 2

Registrert av Asplan Viak AS: 09.12.2020  
Oppdrag: 630120-04 Lauritz Hervigs vei

### Overflatefoto






## Kum Privat 2

Registrert av Asplan Viak AS: 09.12.2020  
Oppdrag: 630120-04 Lauritz Hervigs vei

### Kumfoto



	BIR U	BIR (1)	BIR (2)	BIR (3)	BIR (4)	Topp VL	Kum
Nedmål (m):	-2,665						
Høyde:							
Dimensjon (mm):							
Merknader:	Det ser ut til å være dårlig fall i renna.						



## Kum Privat 3

Registrert av Asplan Viak AS: 09.12.2020  
Oppdrag: 630120-04 Lauritz Hervigs vei

### Overflatefoto





## Kum Privat 3

Registrert av Asplan Viak AS: 09.12.2020  
Oppdrag: 630120-04 Lauritz Hervigs vei

### Kumfoto



	BIR U	BIR (1)	BIR (2)	BIR (3)	BIR (4)	Topp VL	Kum
Nedmål (m):	-2,95						
Høyde:							
Dimensjon (mm):							

Merknader:



# Kum Privat 4

Registrert av Asplan Viak AS: 09.12.2020  
Oppdrag: 630120-04 Lauritz Hervigs vei

## Overflatefoto





## Kum Privat 4

Registrert av Asplan Viak AS: 09.12.2020  
Oppdrag: 630120-04 Lauritz Hervigs vei

### Kumfoto



	BIR U	VL (1)	VL (2)	VL (3)	VL (4)	Topp VL	Kum
Nedmål (m):	-2,32					-1,91	
Høyde:							
Dimensjon (mm):	160	50	50	50	63		1200
Merknader:	Mangler stige.						