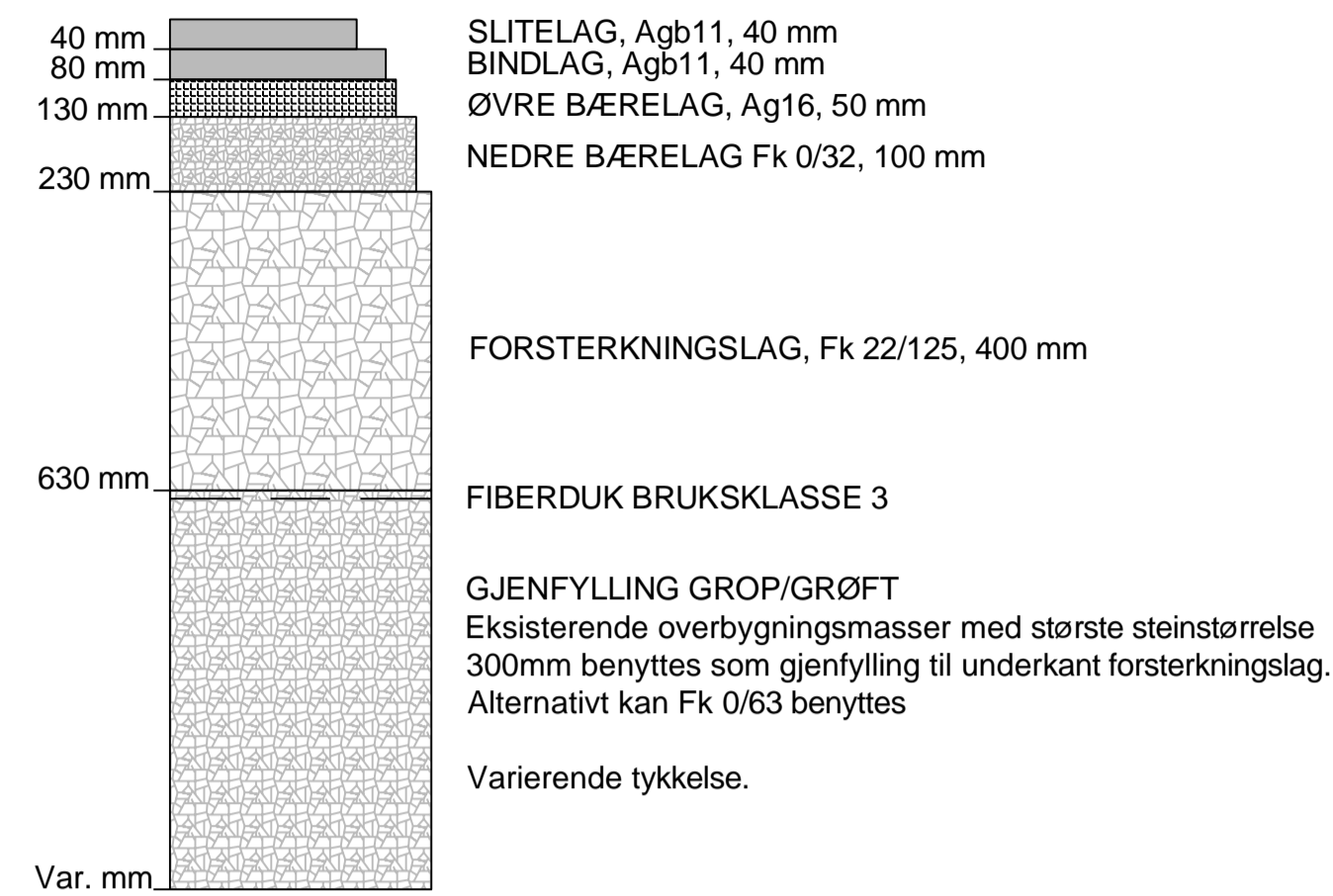


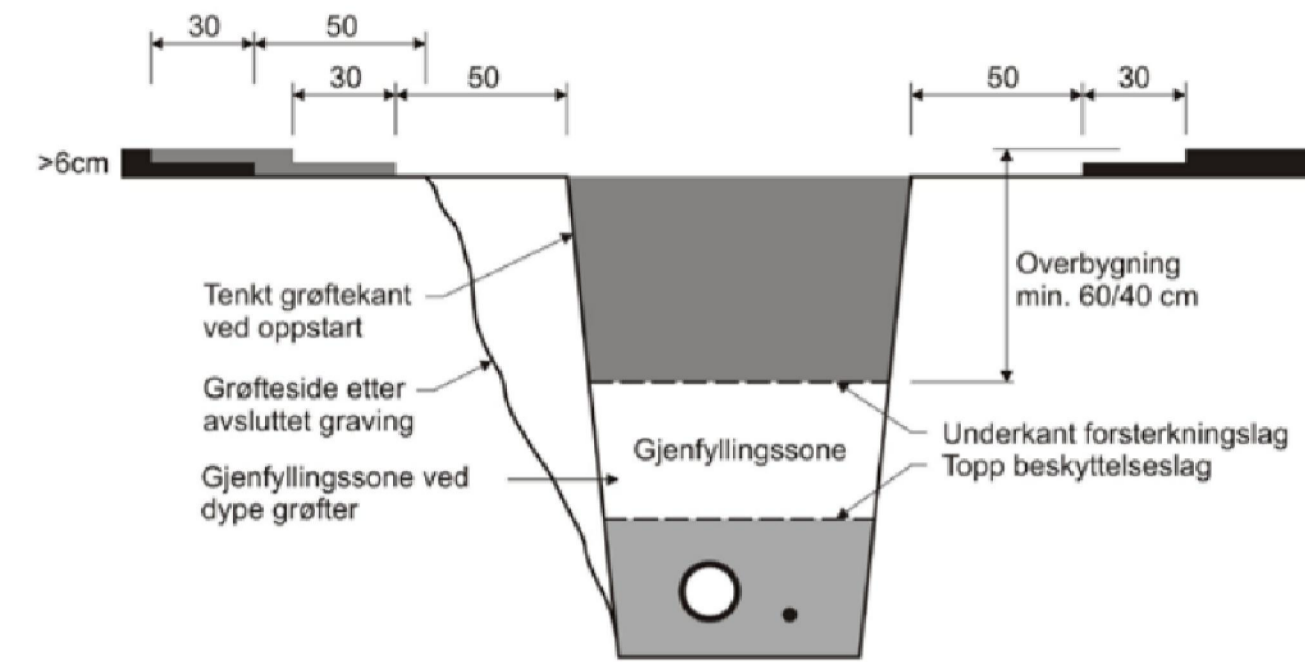
OVERBYGNING KOMMUNAL SAMLEVEI

ÅDT < 5000

M = 1:10



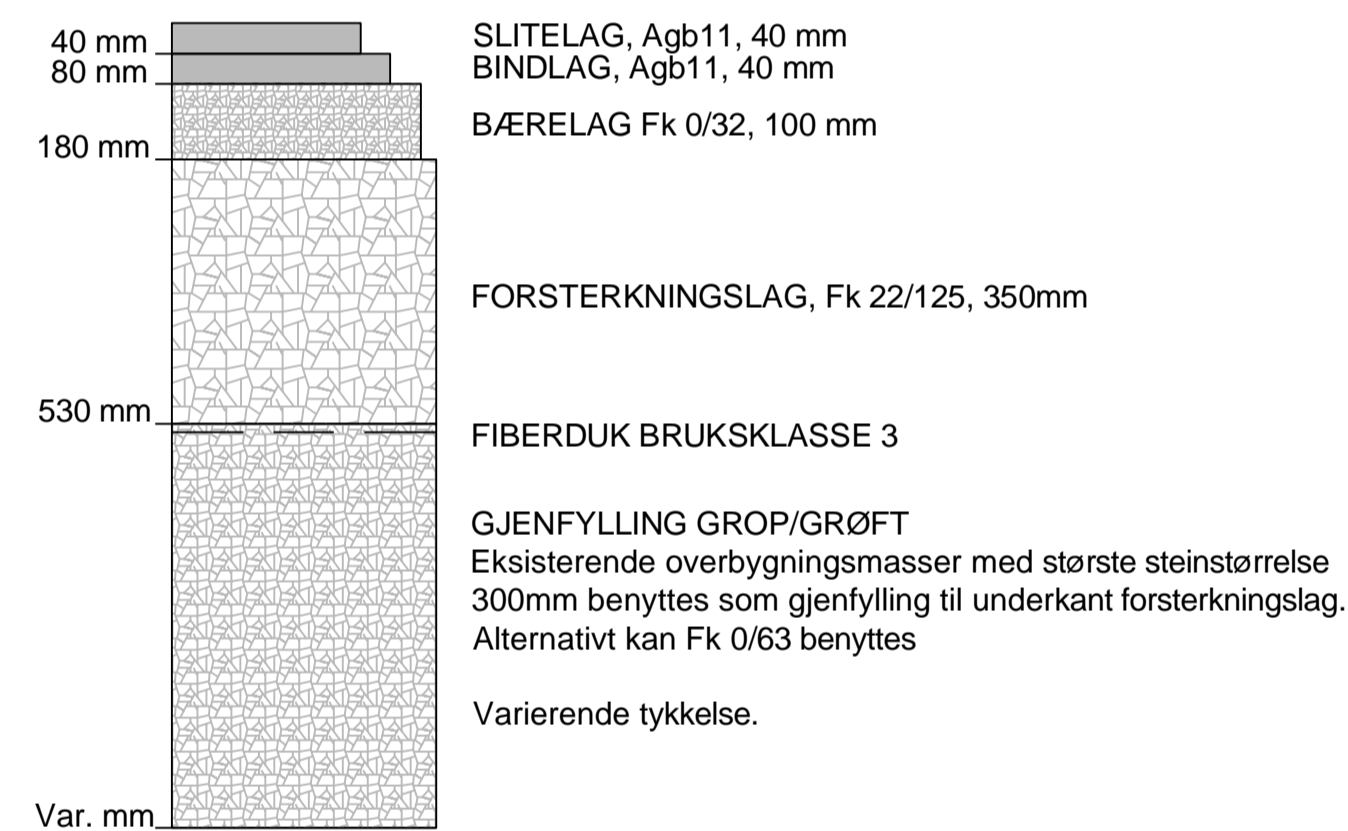
NORMALPROFIL AV GRØFT I VEI IKKE I MÅLESTOKK



Kilde: Graveinstruks for Drammen 2013

OVERBYGNING KOMMUNAL ADKOMSTVEI OG PARKERING

M = 1:10

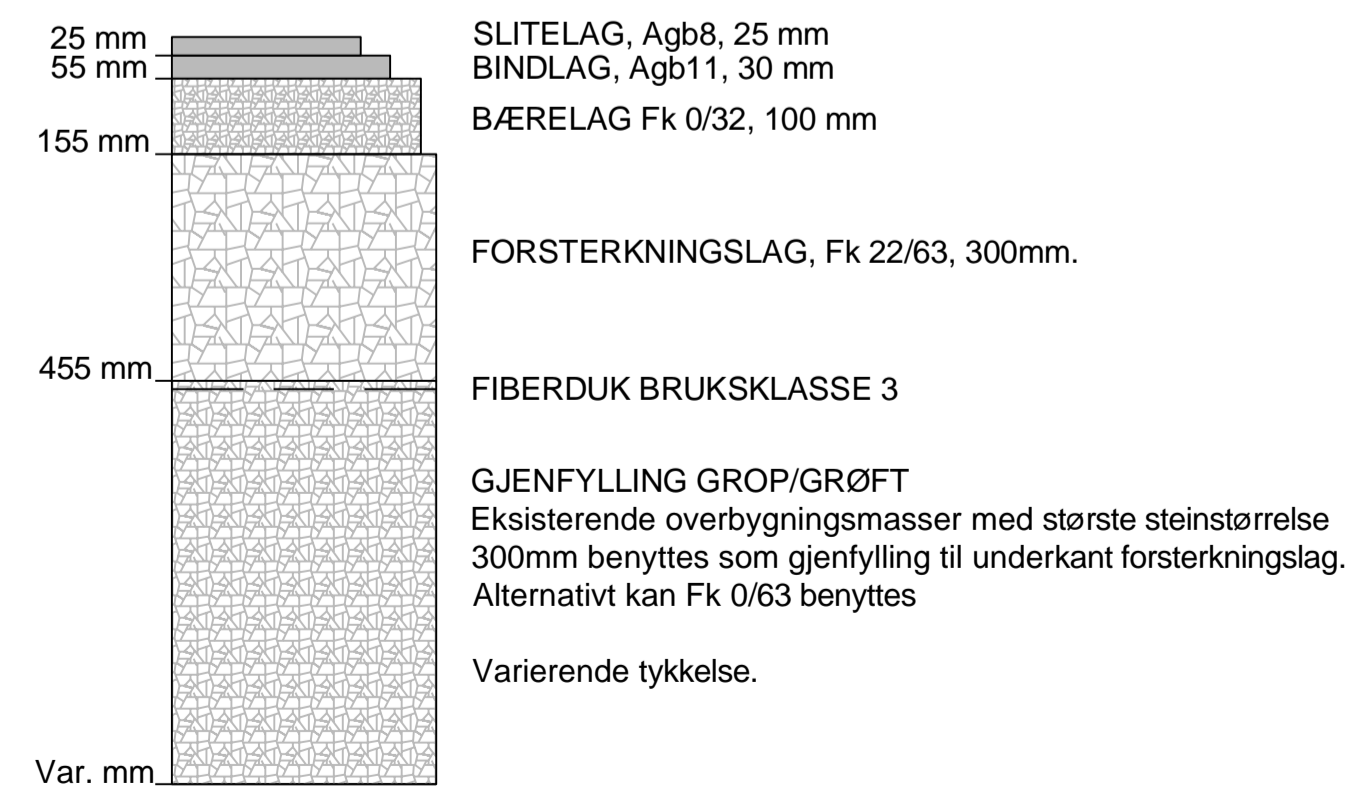


MERKNADER:

Arbeider på kommunale veier, inkludert spleis mot eksisterende vei, skal utføres ihht.:
"Vei og gatenorm 2022" Drammen kommune
"Graveinstruks for Drammen 2013"

OVERBYGNING KOMMUNALT FORTAU

M = 1:10



Tegningsnummer: TF 101		Revisjon: A-01	
A-01 Tilbudstegning		12.01.23	TI TID
Rev. Tekst:		Rev. dato:	Tegn. Kontroll:
Prosjekt: Lauritz Hervigs vei			
Oppdragsnavn: Utbedring SPP, OV og VL			
Oppdragsleder: Drammen kommune			
Oppdragsstaker: aspplan viak AV			
Prosjektfase: TILBUDSTEGNING			
Dato: 12.01.2023	Oppdragsnr: 630120-05	Koordinatsystem: UTM32N	Haydereferanse: NN2000
Utført av: TI	Kontrollert av: TID	Godkjent av: GHH	Målestokk: 1:10
Format: A1			
VEG			
Normalprofil			
Overbygning			
Tegningsnummer: TF 101		Revisjon: A-01	
Fig. Type Et. Løpnr.			