

0217-2017007

Detaljregulering for

# Lienga 4

GNR./BNR.

39/841, 50/39, 50/17

**TEGNFORKLARING****Arealformål (pbl. 12-5 nr. 1-6)****Bebyggelse og anlegg**

**BN** BN Næringsbebyggelse

**Samferdselsanlegg og teknisk infrastruktur**

**o\_SKV** o\_SKV1 og o\_SKV2 Kjøreveg

**o\_SGS** o\_SGS1 og o\_SGS2 Gang-/sykkelveg

**o\_SGG** o\_SGG1 og o\_SGG2 Gangveg/gangareal

**o\_SVG** o\_SVG1 til o\_SVG11 Annen veggrunn - grøntareal

**o\_SKH** o\_SKH1 og o\_SKH2 Kollektivholdeplass

**Grønnstruktur**

**G** G1 og G2 Blågrønnstruktur




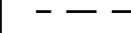




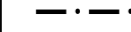
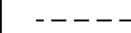
**GV** GV Vegetasjonsskjerm

**§12-6 - Hensynssoner**

**H140** H140\_1 til H140\_3 Frisikt

**H570** H570 Bevaring kulturmiljø


**Linjer**

-  RpGrense
-  RpFormålGrense
-  Byggegrense
-  Regulert senterlinje
-  Regulert fotgjengerfelt
-  RpSikringGrense
-  RpAngittHensynGrense
-  Regulert høyde
-  Måle og avstandslinje
-  Eiendomsgrænse som skal oppheves

**Punktsymboler**

-  Avkjørsel

**Eierform**

-  offentlig formål

**PLANKART**

Kartblad nummer: 1/1

Andre vertikalnivå: -

Versjon: 30.8.2019

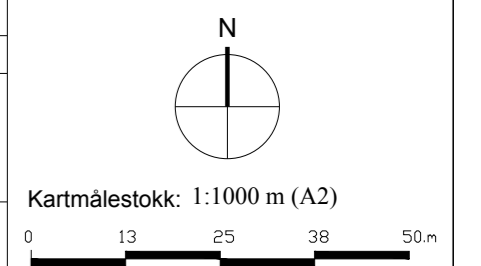
Arkivnummer:

Forslagsstiller:  
Ferd Eiendom AS,  
ved selskapet Lienga 4 ASPlankart utarbeidet av:  
Arcasa Arkitekter

Revisjoner:

Signatur:

Dato:

**BASISKART**

Koordinatsystem: EUREF89

Høydegrunnlag: NN2000

Kilde for basiskart:

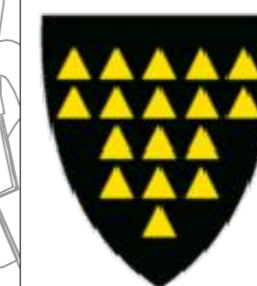
Kartprojeksjon: UTM-sone 32

Ekvidistanse: 1 m

Dato for basiskart: 20.1.2019

**SAKSBEHANDLING ETTER PLAN- OG BYGNINGSLOVEN**

	Dato	Saksnummer
Kunngjøring av oppstart av planarbeid	17.8.2017	
1. gangs behandling i utvalg for miljø og plan (UMP)	18.6.2019	49/19
Offentlig ettersyn	26.6 - 23.8.2019	
2. gangs behandling i utvalg for miljø og plan (UMP)	8.10.2019	69/19
Behandling i formannskapet		
Kommunestyrets vedtak	14.10.2019	55/19
Kunngjøring av planvedtak	23.10.2019	

**Opegård kommune**

Postboks 510  
1411 Kolbotn  
Norge  
www.oppegard.kommune.no  
Tel. +47 66 81 90 90  
Faks. +47 66 81 89 89  
Org.nr. 944 384 081