

Riplegården Høydebasseng

Vedlegg 01

Områdebeskrivelse

Utarbeidet av: A. Dingsør
Versjon: Rev. 01
Dato: 09.06.2022

Innhold

1. Innledning	2
2. Riplegården HB	2
3. Adkomst.....	3
4. Gnr 154 Bnr 470	4
5. Trafo.....	5
6. VA-ledningskart.....	6
7. Noen bilder etter rivning	7

1. Innledning

Bergen Vann har revet deler av Riplegården HB og skal etablere et nytt plasstøpt betongbasseng. Denne entreprisen dekker etablering av nytt høydebasseng.

I dette vedlegget er det gitt en kort beskrivelse av området.

2. Riplegården HB

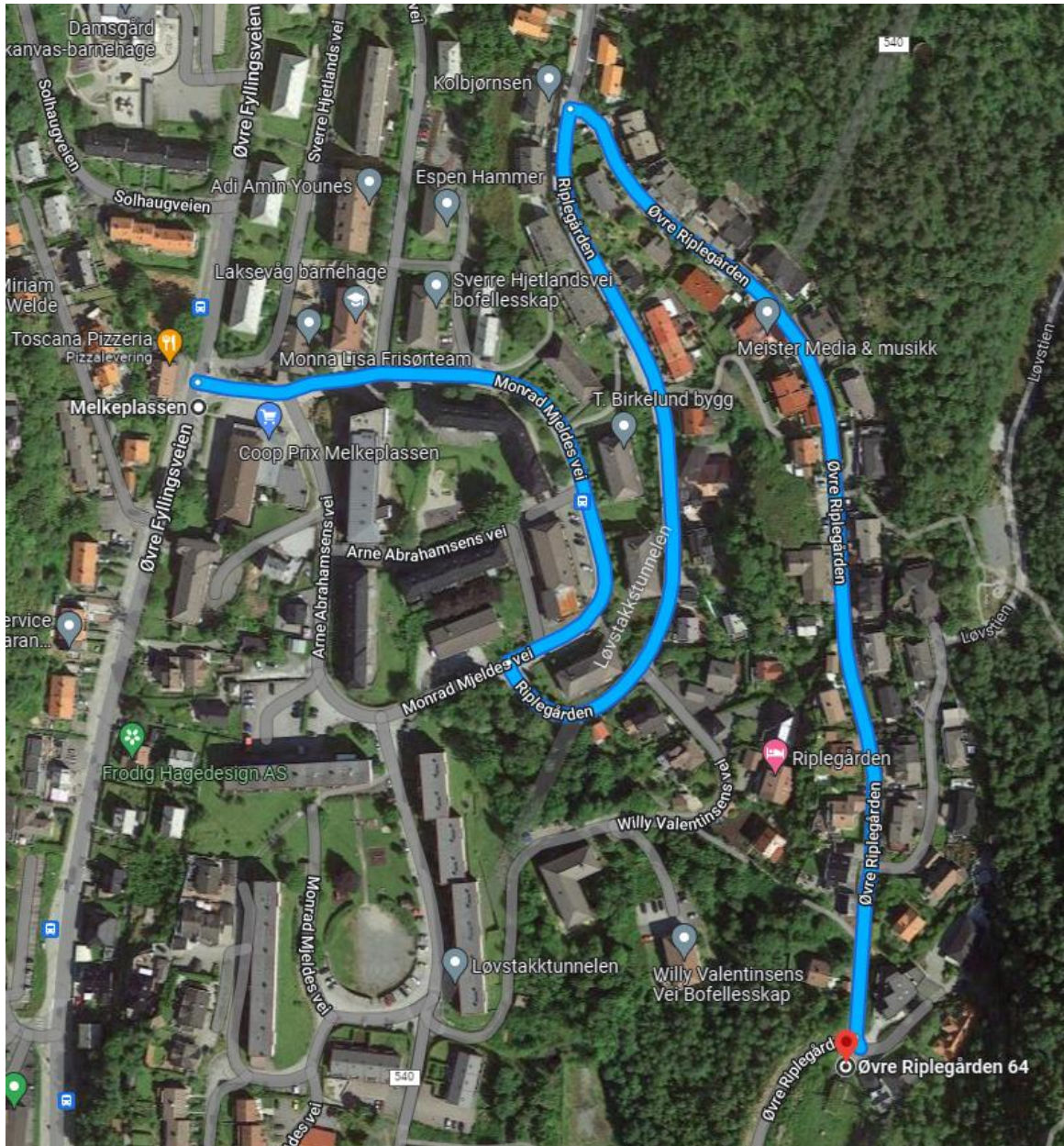
Riplegården HB (gnr 154 bnr 470) ligger like ved adresse Øvre Riplegården 64.



3. Adkomst

Kartutsnitt viser adkomst fra Øvre Fyllingsveien til Øvre Riplegården.

Se vedlegg 06 trafikkavvikling for utfyllende vurderinger vedrørende trafikkavvikling og vegger i området.

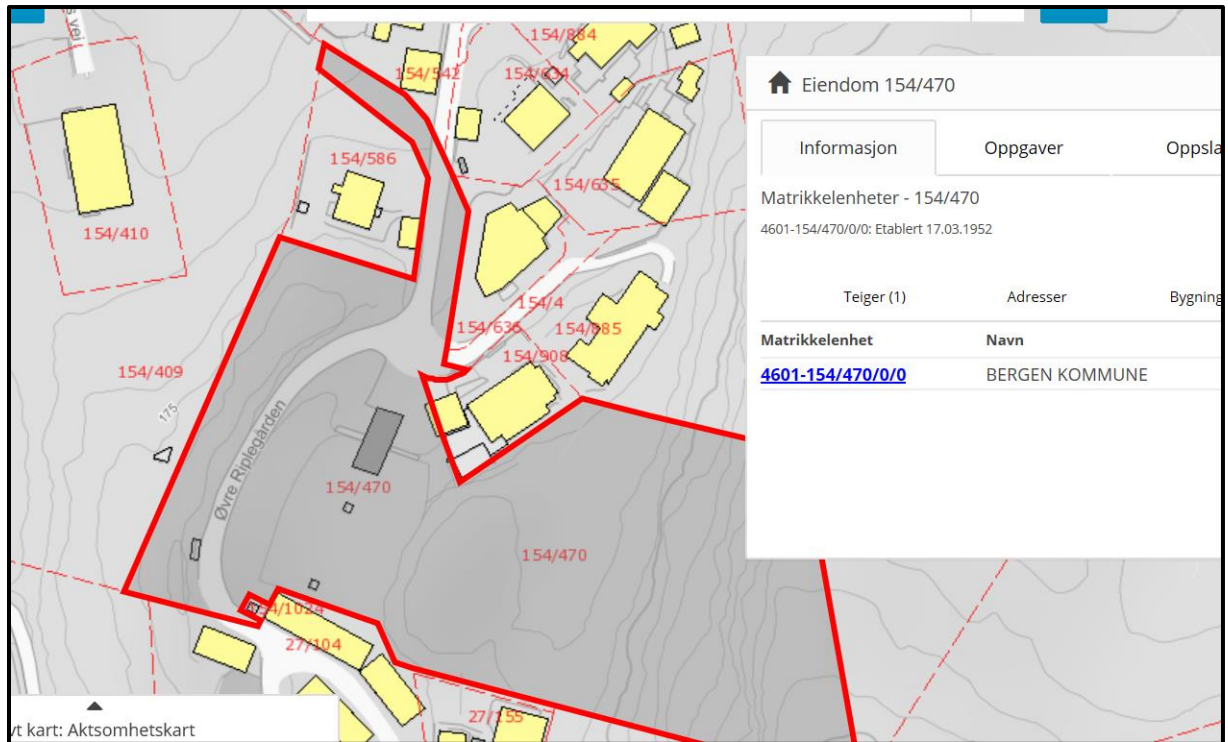


Figur 1: Google Maps

4. Gnr 154 Bnr 470

Kartutsnittet under viser omfang på gnr 154 bnr 470.

Dette eies av Bergen kommune.

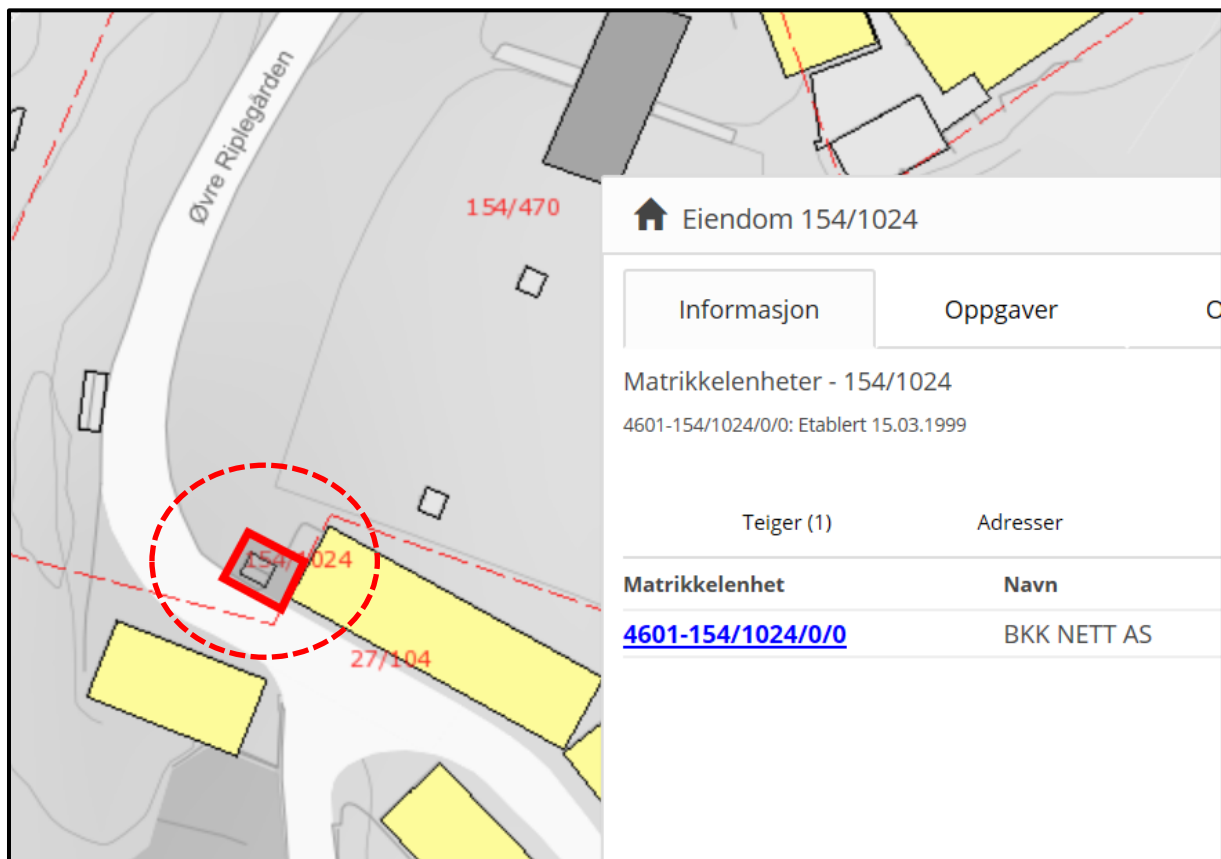


5. Trafo

Det er ikke forventet konflikter med kabler og ledninger ifm. etablering av nytt høydebasseng og aktivitetspark.

Entreprenør må imidlertid selv sjekke ut at arbeidet som skal utføres ikke kommer i konflikt med kabler eller ledninger.

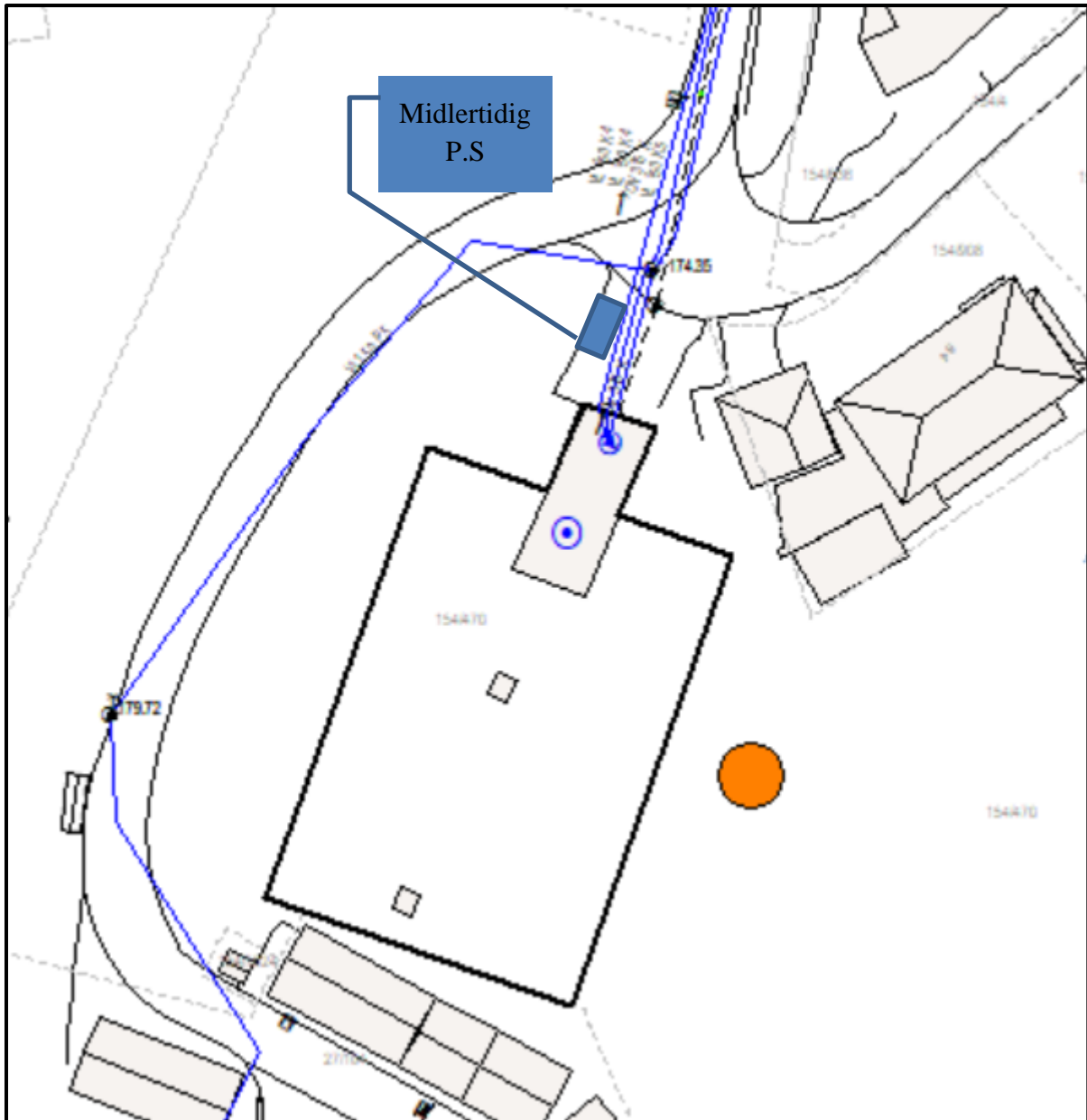
Det gjøres oppmerksom på en trafo plassert like sør for høydebassenget.



6. VA-ledningskart

Det er ikke forventet konflikt med vann-, avløp-, eller overvannsledninger ifm. etablering av nytt høydebasseng og aktivitetspark. Det er ikke planlagt framgraving eller utskifting av slike rør. Det vil være etablert en midlertidig pumpestasjon i området på nordsiden av eksisterende høydebasseng.

For informasjon er det gitt et utsnitt av ledningskart fra Gemini VA for det aktuelle området.



7. Noen bilder etter rivning







