






- Grunnundersøkelser:
- RG1: TOT (til fjell+6m) + PR
  - RG2: TOT (20m)
  - RG3: TOT (20m) + PR
  - RG4: TOT (20m) + PZ + PR + CPTU
  - RG5: TOT (20m)
  - RG6: TOT (til fjell+6m) + PR + PZ
  - RG7: TOT (20m)
  - RG8: TOT (50m) + PR + CPTU
  - RG9: TOT (55m) + 2PZ + PR + CPTU
  - RG10: TOT (50m) + PR + CPTU
  - RG11: TOT (25m)
  - RG12: TOT (45m)
  - RG13: TOT (60m)
  - RG14: TOT (25) + CPTU
  - RG15: TOT (45m) + PZ + CPTU + PR
  - RG16: TOT (60m) + 2PZ + PR + CPTU
- E1 til E6: Ekstra punkter som evt. bores etter avklaring med geotekniker.

Forventet løsmasse:  
Sand over leire.

Fjellboring:  
6m i RG1 og RG6, ellers stopp i løsmasser/antatt berg.

Diverse beskjeder:  
E1-E6 er ekstra, bores evt. i avklaring med geotekniker

-  Totalsondering, TOT
-  Dreiestrykk, DRT
-  CPTU
-  Prøvetaking, PR
-  Piezo

