
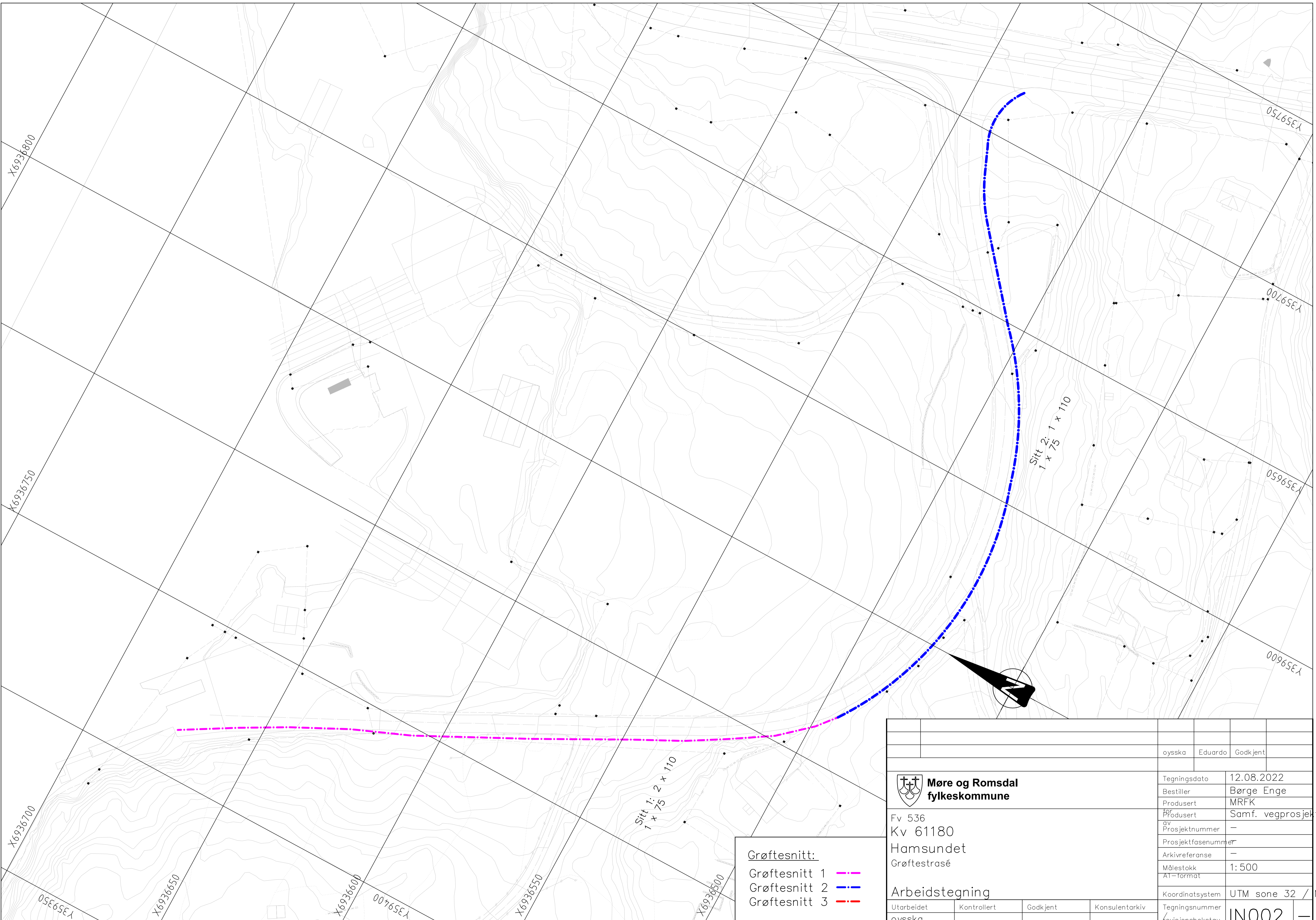


		oyska		Godkjent	
 Møre og Romsdal fylkeskommune		Tegningsdato	11.08.2022		
FV 527 x Kv 61180		Bestiller	Børge		
Vegkryss		Produsert	MRFK		
Hamsundet		Prosjekt	Samf. vegprosjekt		
Siktutbedring i kryss		Prosjektnummer	-		
- Utbedring sidetereng		Prosjektfasenummer	-		
Arbeidstegning		Arkivreferanse	-		
Utarbeidet		Målestokk	1:500		
Kontrollert		Alt-format	-		
Godkjent		Koordinatsystem	UTM sone 32 / NN2000		
Konsulentarkiv		Tegningsnummer	-		
oyska		Revisjonsbokstav	D001		



X6936800

X6936750

X6936700

X359350

X6936650

X6936600

X359400

X6936550

X6936500

Y359750

00165E

059650

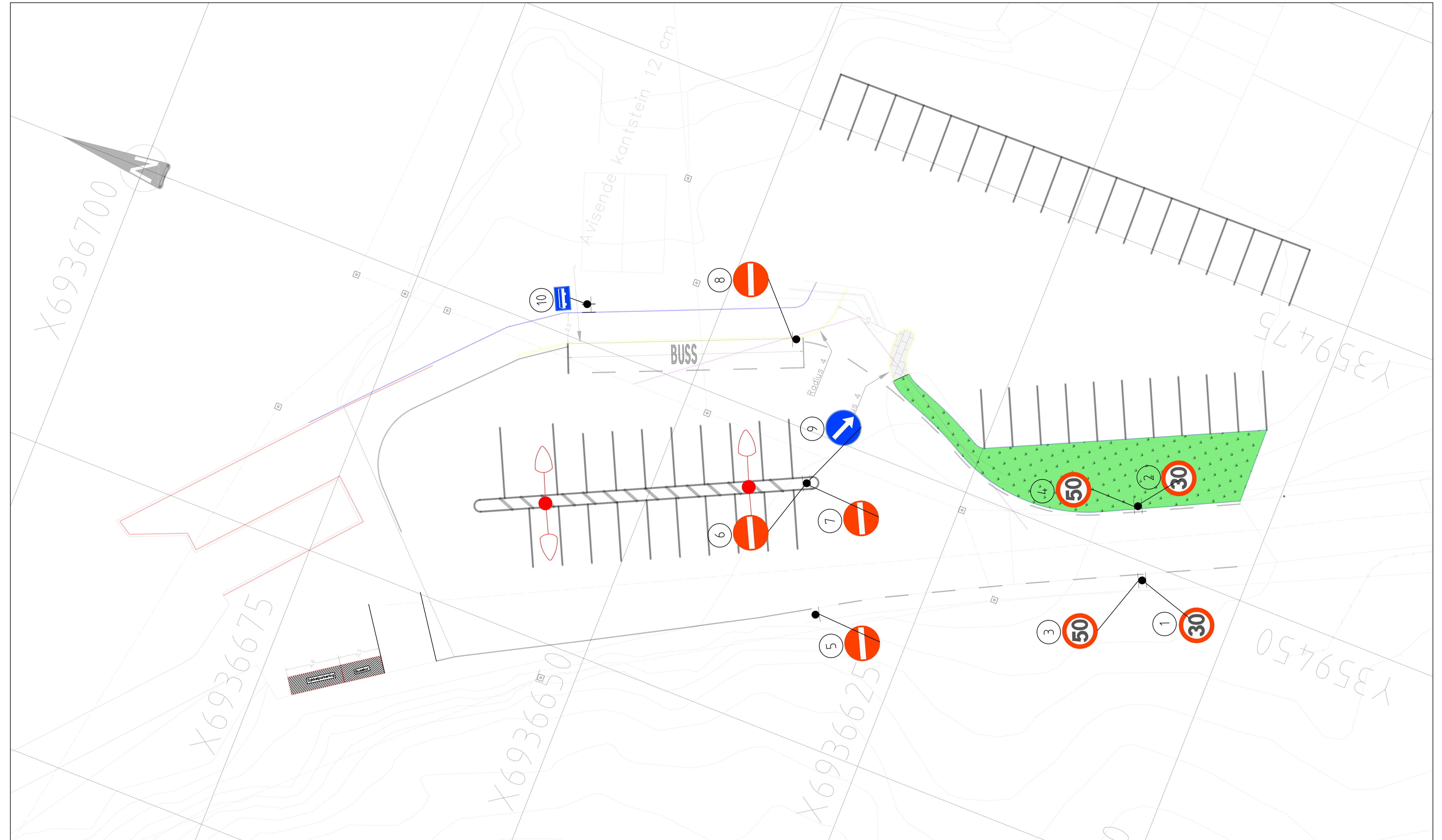
Y359600

Sitt 1: 2 x 110
1 x 75

Sitt 2: 1 x 110
1 x 75

- Grøftesnitt:**
- Grøftesnitt 1 - · - · -
 - Grøftesnitt 2 - · - · -
 - Grøftesnitt 3 - · - · -

		oysska	Eduardo	Godkjent
 Møre og Romsdal fylkeskommune		Tegningsdato	12.08.2022	
Fv 536		Bestiller	Børge Enge	
Kv 61180		Produsert	MRFK	
Hamsundet		for Produsert	Samf. vegprosjekt	
Grøftestrasé		av Prosjektnummer	-	
		Prosjektfasenummer	-	
		Arkivreferanse	-	
		Målestokk	1:500	
		AT-format		
		Koordinatsystem	UTM sone 32 / NN	
Utarbeidet	Kontrollert	Godkjent	Tegningsnummer	IN002 -
oysska			revisjonsbokstav	



Pos. Nr.	Symbol	Skiltnr.	Størrelse	Foliekl.	Oppsett Antall	1) Høyde u.k. skilt	2) Side-avstand	Merknad
5,6,7,8		302.0	LS	Klasse 2	4	2,5	0,8	
1,2		362.30	LS	Klasse 2	2	2	0,8	
3,4		362.50	LS	Klasse 2	2	2	0,8	
9		404.1	LS	Klasse 2	1	2,5	0,8	
10		512.0	LS	Klasse 1	1	2,5	0,7	

oyska		Eduardo	Godkjent
Møre og Romsdal fylkeskommune		Tegningsdato	08.07.2022
KV 61180		Bestiller	Solgun Langlo
S1D1		Produsert	MRFK
Hamsund		Produsert	Samf. vegprosjekt
Skiltplan		By	—
		Prosjektnummer	—
		Arkivreferanse	—
		Målestokk	1:150
		AT-Tegning	—
Plantegning		Koordinatsystem	UTM sone 32 / NN2000
Utarbeidet	Kontrollert	Godkjent	Konsulentarkiv
oyska			Tegningsnummer
			fevisjonsbøstavn
			L001

X6936700

Y359475

Y359450

X6936675

X6936650

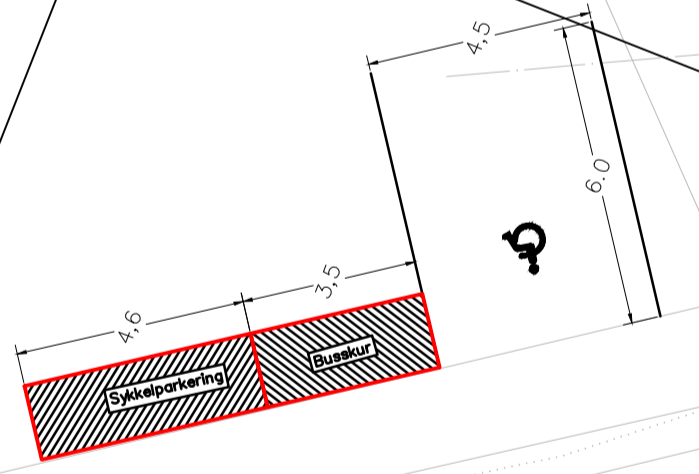
X6936625

X6936600

Avisende kantstein 12 cm

Radius 4

Radius 4



Rekkverk

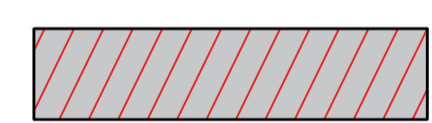
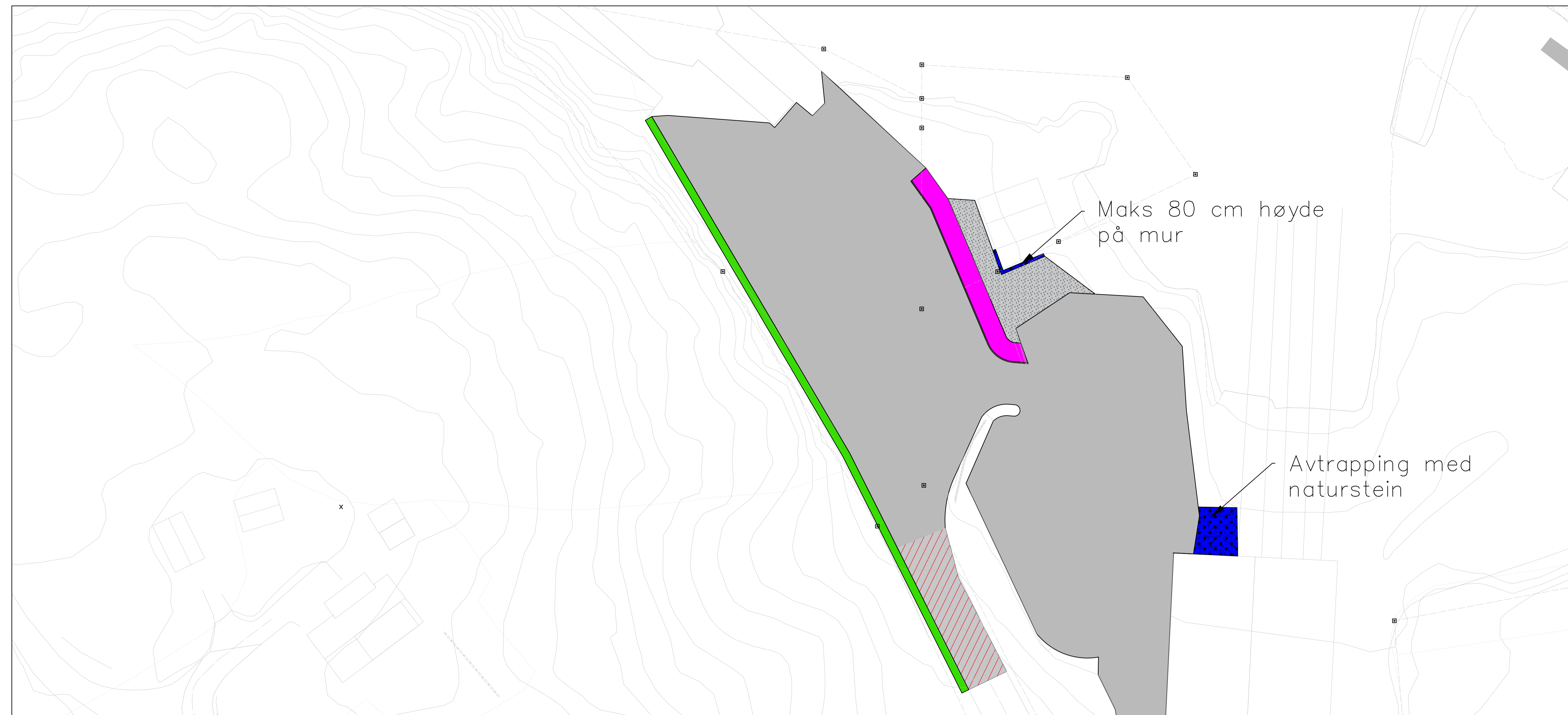


Asfaltkant



Kantstein

Møre og Romsdal fylkeskommune		Tegningsdato	05.07.2022
KV 61180		Bestiller	Solgunn Langlo
S1D1		Produsert	MRFK
Hamsund		Produsert	Samf. vegprosjekt
Situasjonsjonplan		Prosjektnummer	-
Plantegning		Prosjektfasenummer	-
Utarbeidet		Arkivreferanse	-
Kontrollert	Godkjent	Målestokk	1:150
Konsulentarkiv	Tegningsnummer	AT=Tegning	
oysska	fevisjonsbøketav	Koordinatsystem	UTM sone 32 / NN2000
		Tegningsnummer	001
		oysska	-



Fresing (125 m²)

125 m²



Nytt slitelag

2610 m²




Opphøyet asfalter areal

71 m²



Oppretta singla dekke

105 m²



Natursteinsmur

—



Grøfterensk

86 m

Maks 80 cm høyde på mur

Avtrapping med naturstein

		oysska	Eduardo	Godkjent
Møre og Romsdal fylkeskommune		Tegningsdato	22.08.2022	
Fv 536		Bestiller	Børge Enge	
KV 61180		Produsert	MRFK	
S1D1		Produsert av	Samf. vegprosjekt	
Hamsund		Prosjektnummer	—	
Mengder		Prosjektfasennummer	—	
Arbeidstegning		Arkivreferanse	—	
		Målestokk	1:150	
		AT-format		
		Koordinatsystem	UTM sone 32 / NN200	
Utarbeidet	Kontrollert	Godkjent	Tegningsnummer	P001
oysska			revisjonsbokstav	