

## Mobildekning i setertraktene.

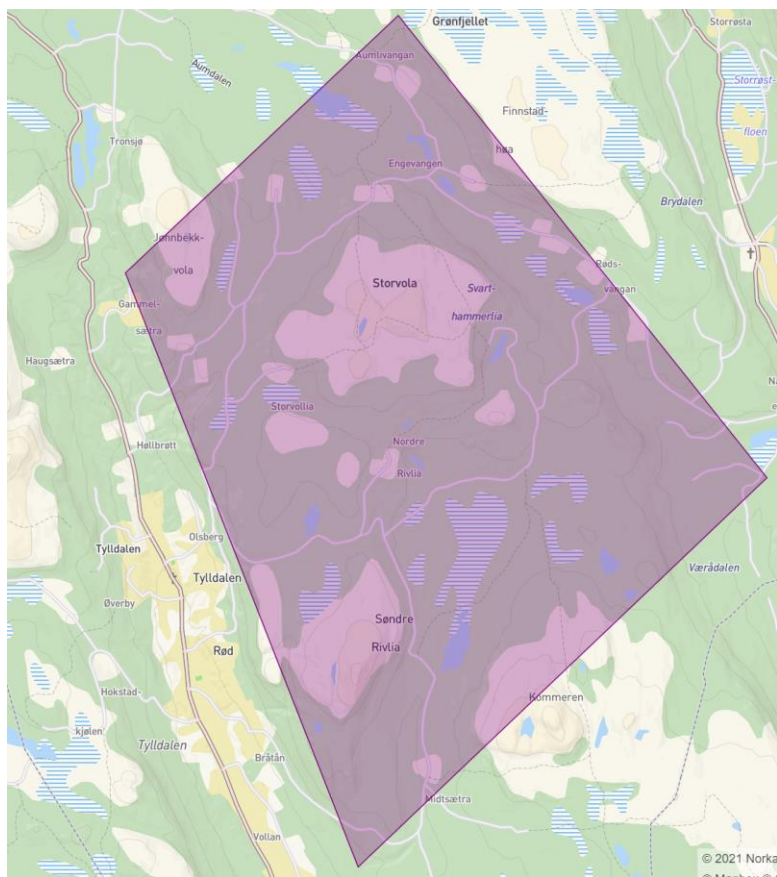
I løpet av sommeren 2021 har jeg målt mobildekningen i setertraktene i Fjellregionen. I disse områdene er det beitedyr, noen aktive setrer og fritidsboliger. Det ferdes og oppholder seg mange dyr og folk i disse områdene, spesielt om sommeren. Noen områder har dårlig eller manglende mobildekning, det er bare disse som nevnes her.

Rendalen øst

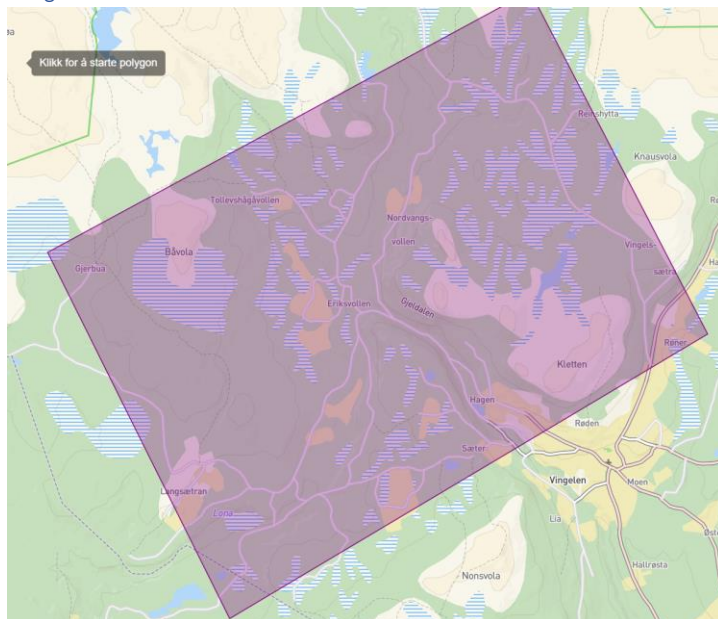
Området er allerede med i prosjektet.

Tylldalen øst

Området er allerede med i prosjektet.



## Vingelen



Det er ikke strøm i setertraktene i Vingelen. Mobildekningen er veldig dårlig eller manglende mange steder.



En god plassering av en mobilmast kan være på Berghåmmåren. Den er synlig fra hele området. Det er 2,4 km. til nærmeste trafo.

Koordinater til foreslått plassering:

**Bredde-/Lengdegrad, desimalt**

62,44428°N 10,80212°Ø

**Bredde-/Lengdegrad**

62°26'39"N 10°48'8"Ø

**UTM Sone 32N**

6924972,1N 593003,8Ø

**UTM Sone 33N**

6930712,9N 283445,6Ø

**UTM Sone 35N**

7028632,1N -329557,9Ø

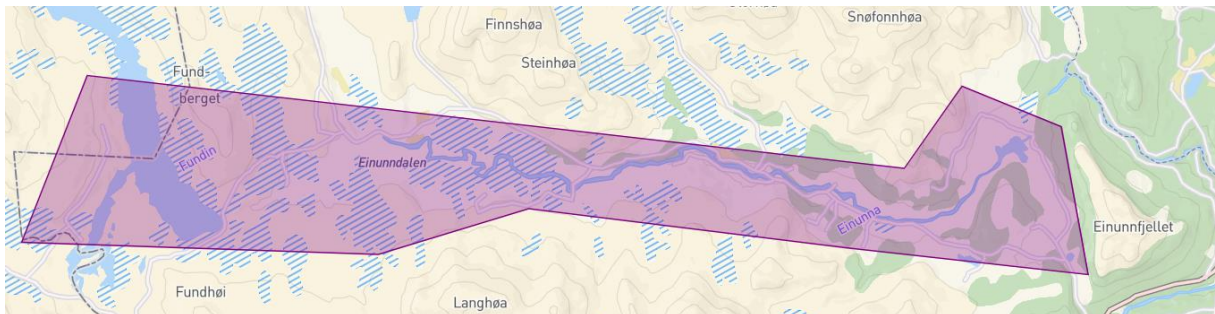
### Vangrøftdalen i Dalsbygda

Fikk strøm og fiber sommeren 2021.

Kom som et tillegg i prosjektet sommeren 2021

### Einunndalen

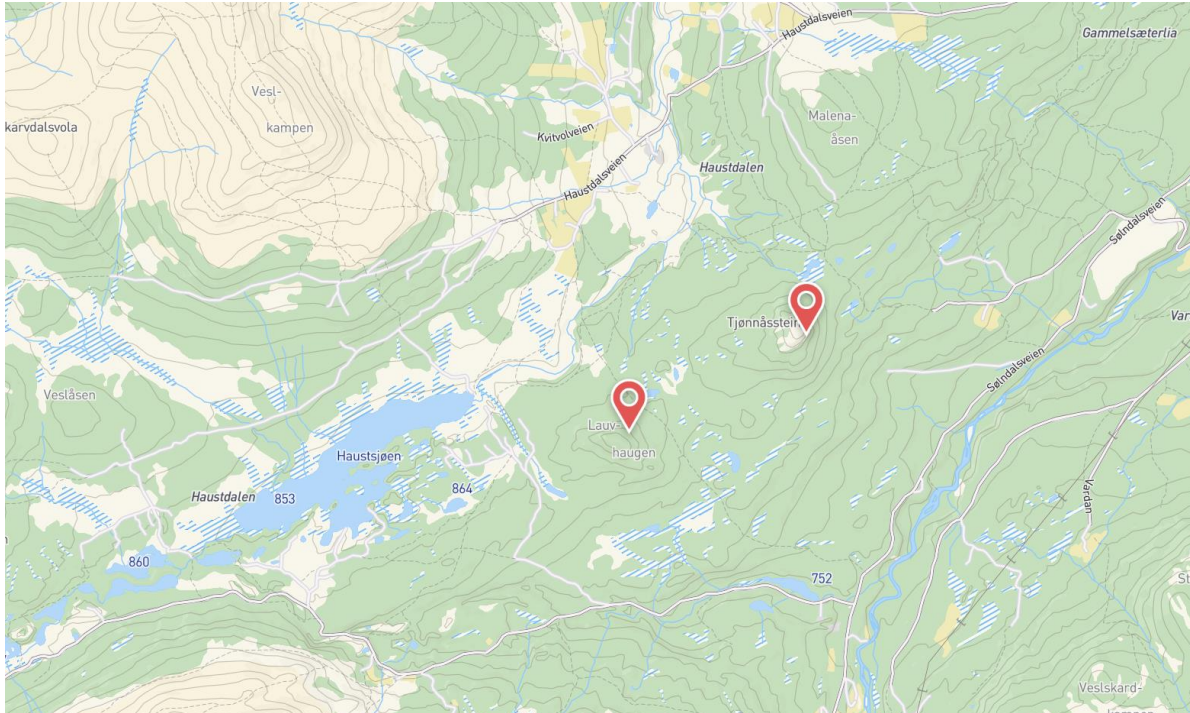
Dårlig eller manglende dekning i hele Einunndalen. Jeg har hørt av flere personer at det var bedre dekning før. Vet ikke om det stemmer, men kanskje det ble dårligere når 3G forsvant.



## Høstdalen i Alvdal

Området fikk strøm og fiber i 2021. Høstdalen velforening har vært i kontakt med Telenor om å sette opp en mast på Lauvhaugen hvor velforeningen hadde tenkt å grave på dugnad.

Jeg mener at Tjønnåsstein er en bedre plassering.



Alvdal 17. desember 2021

Per Westgård