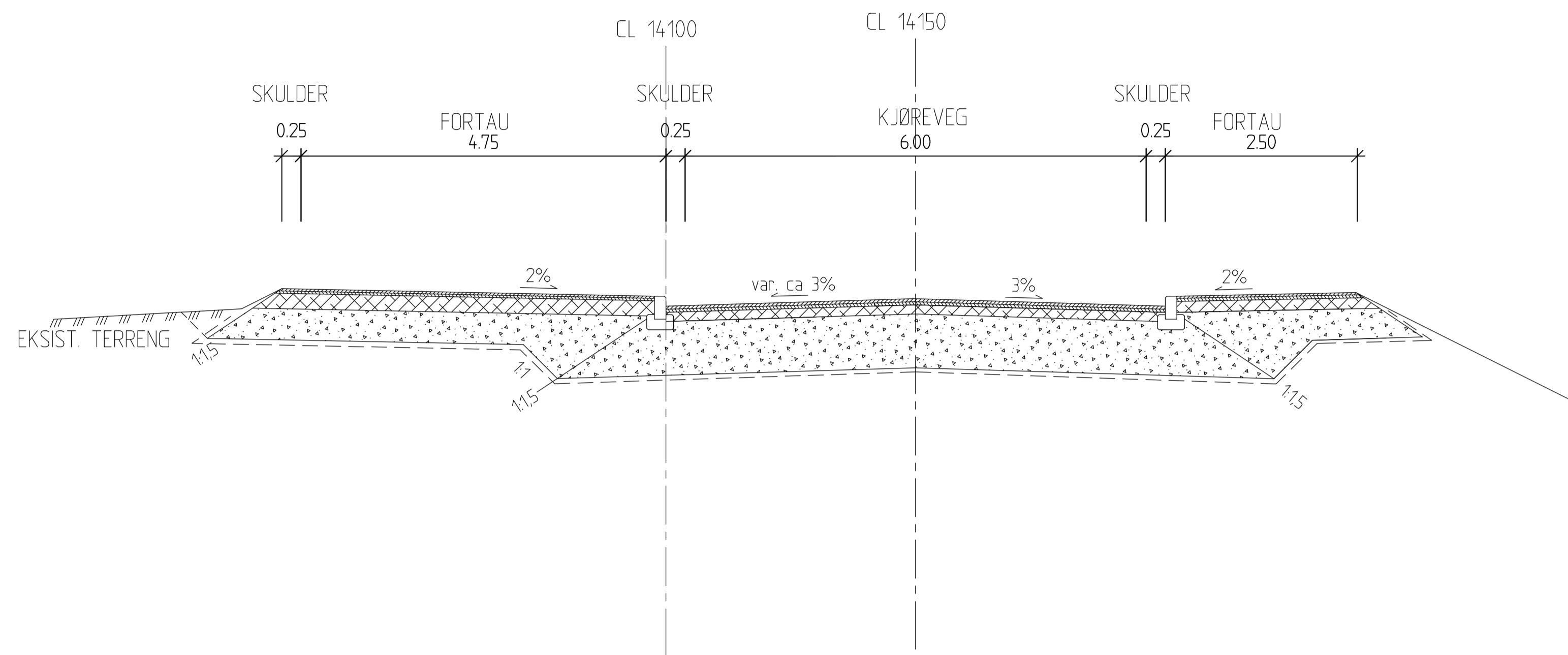


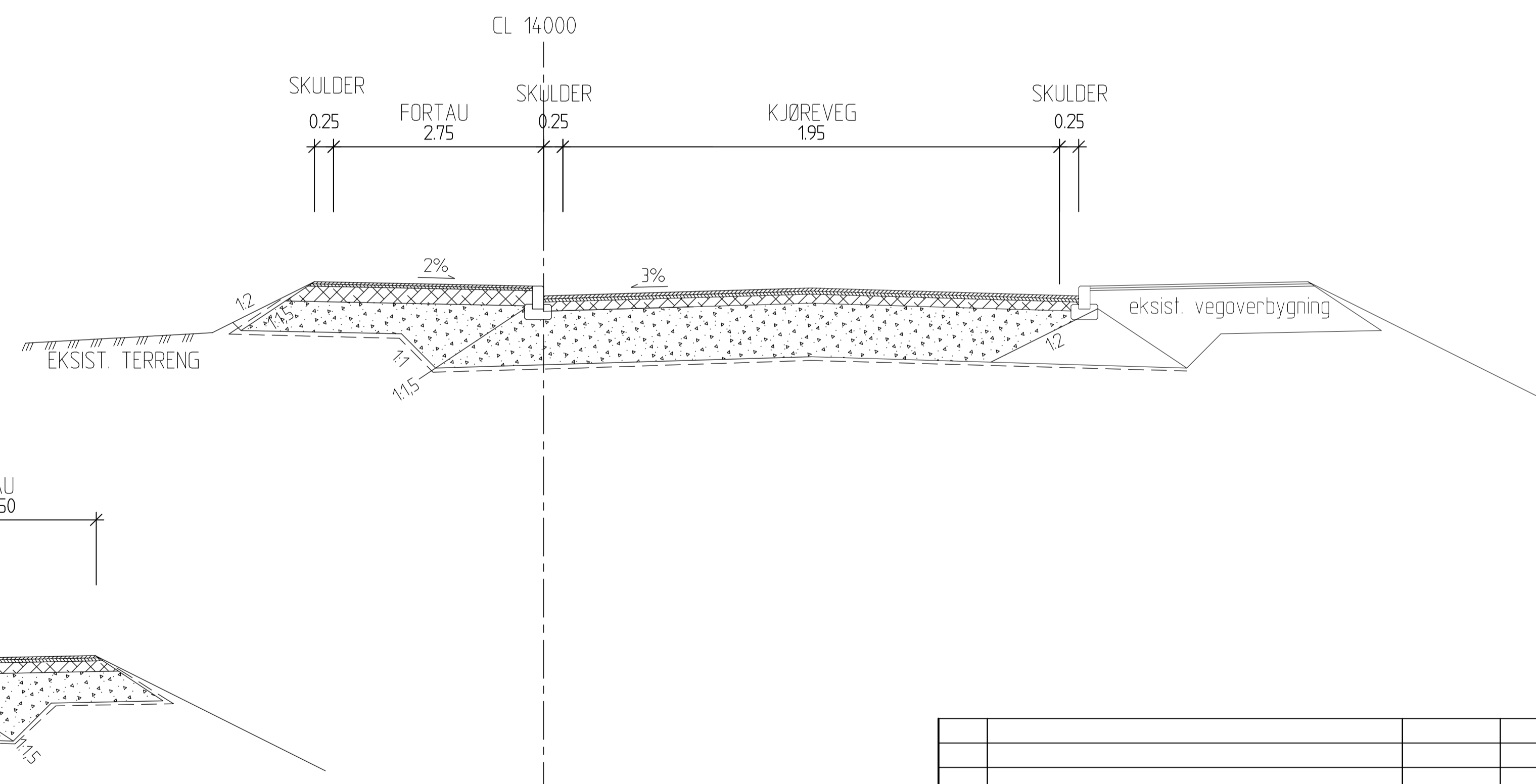
STRANDGATA NORD

LINJE 14100 og 14150
NORMALPROFIL
M 1:50



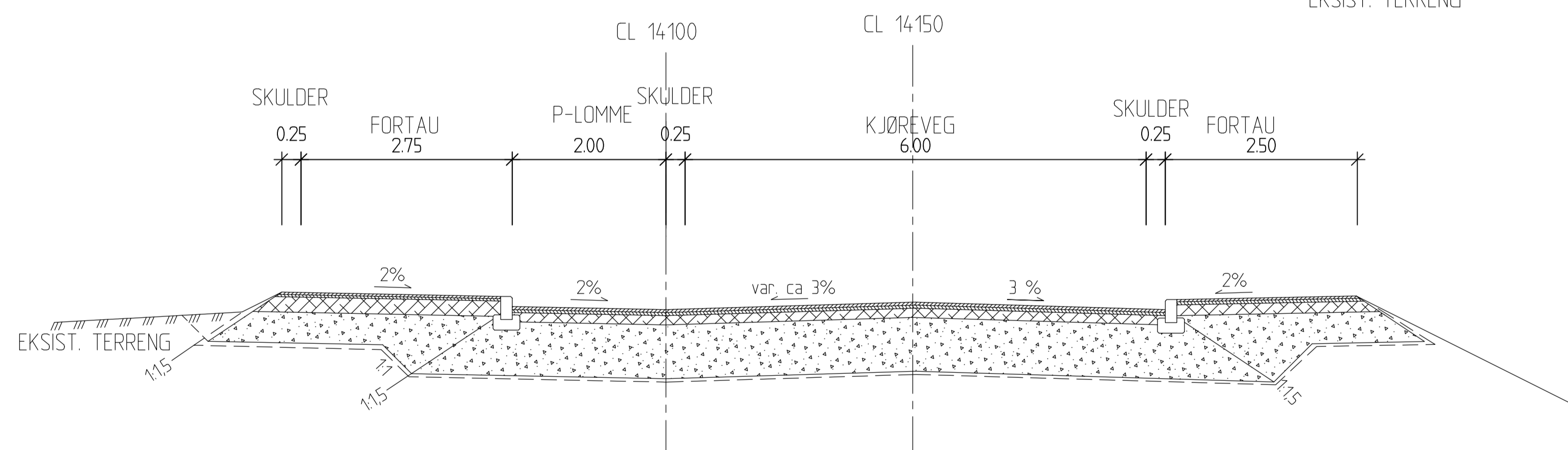
STRANDGATA SØR

LINJE 14000
NORMALPROFIL
M 1:50



STRANDGATA NORD

SNITT MED PARKERINGSLOMME
LINJE 14100 og 14150
NORMALPROFIL
M 1:50



TEGNFORKLARING

Terreng

MERKNADER

- Koordinatsystem: EUREF 89 UTM Sone 33
- Høydereferanse: NN2000

TRAFIKKDATA

- ÅDT 2000 (2012)
- ÅDT-T 15%
- Årlig vekst (p) 2%
- Trafikkgruppe D
- Undergrunn strandavsetninger T3
- Bæreevnegruppe 5

HENVISNINGER

Se tegning:

- C101 Plan, Vegmodeller 11000, 12000, 13000, 13100, 21000, 40000, 14000, 14100, 14150
- J101 Detalj og prinsipp, Kantstein
- J102 Detalj og prinsipp, Rundkjøring og parkeringslommer
- J103 Detalj og prinsipp, Utkiling
- J101 Plan kantsteinoversikt

Rev.	Rev. gjelder	Tegnet	Kontrollert	Godkjent	Dato
Oppdragsgiver					
Oppdrag		Kjempenhøy trafikale løsninger			
Tegningsstittel		Normalprofil			
		Vegmodell 14-000, 14-100, 14-150			
		TILBUDSTEGNING			
		Tegnet		ER	
		Kontrollert		KM	
		Godkjent		BAP	
		Dato		07.07.2022	
		Målestokk	A1 - som angitt		Enhet
				m	
		Oppdrag nr.		22077	
		Tegning nr.		F104	
		Rev.		-	
P:\FAG\LOGO\AFRY\Finere Logo.png		Besøksadresse: Bassengbakken 1, 7042 Trondheim Postadresse: Bassengbakken 1, 7042 Trondheim TLF: +47 24 10 10 10			