

Del III A – Oppdragsbeskrivelse Regionfelt Østlandet

Sprøyting – Regionfelt Østlandet

Sprøyting gjelder vedlikehold av tre samvirkemål i Regionfelt Østlandet (RØ), S-1, S-2 og S-3. Hensikten er å fjerne all vegetasjon som hindrer fri sikt til bakken.

Området er regulert til militært formål og avsatt til samvirkemål. Området er særskilt merket i terrenget.

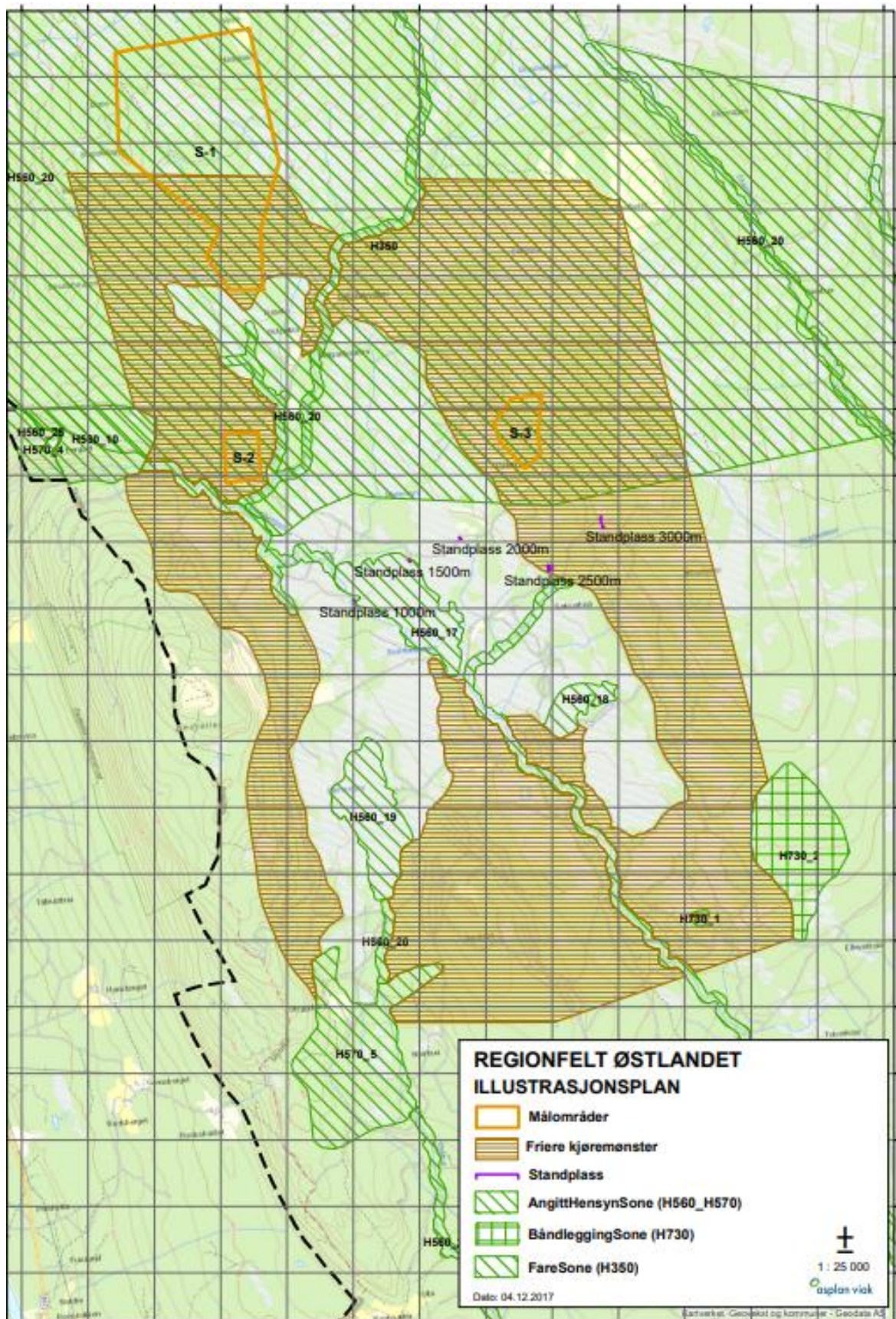
Samvirkemålene ble avskoget ved etableringen av RØ og ifm. utvidelsen av S-1, de er avsatt til bruk som nedslagsområde for tyngre ammunisjon som kan gi blindgjengere.

Iht. til UD 2-1 *Forsvarets sikkerhetsbestemmelser for landmilitær virksomhet* er blindgjengere ammunisjon som etter å ha blitt utskutt, kastet, sluppet eller forsøkt omsatt på annen måte, ikke har fungert normalt i forhold til sin virkemåte. Blindgjengerområdet menes et avgrenset området i Skyte- og øvingsfelt hvor det gjennomføres eller er gjennomført skyting, kasting og sprengøvelser med ammunisjon og eksplosiver som kan gi blindgjengere. Blindgjenger skal alltid anses som ustabil ved funn og kun utdannet personell skal sprengre blindgjengeren. UD 2-1 krever årlig rydding av disse områdene.

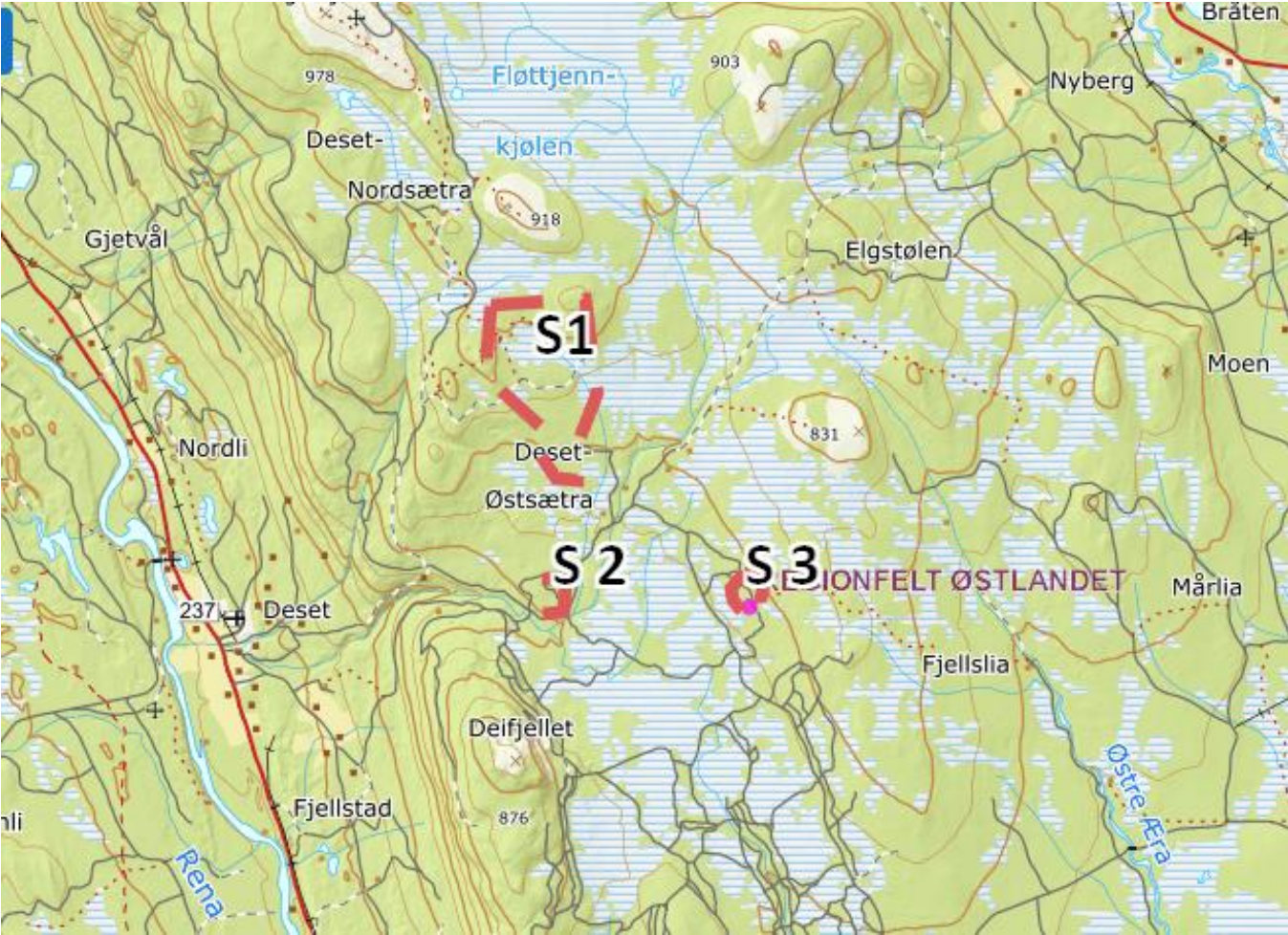
Samvirkemål S-1, S-2 og S-3 er slike blindgjengerområder, de fungerer som et nedslagsområdet for mange ulike våpen typer og ammunisjon med ulike egenskaper.

For å ivareta sikkerheten til personell som skal rydde må vegetasjonen være lav. Det vil si at all vegetasjon som hindrer personell i å se blindgjenger utgjør en fare. I tillegg utgjør dette en betydelig fare for tredje person sin sikkerhet og øker fare for brann når ikke vegetasjonen holdes lav.

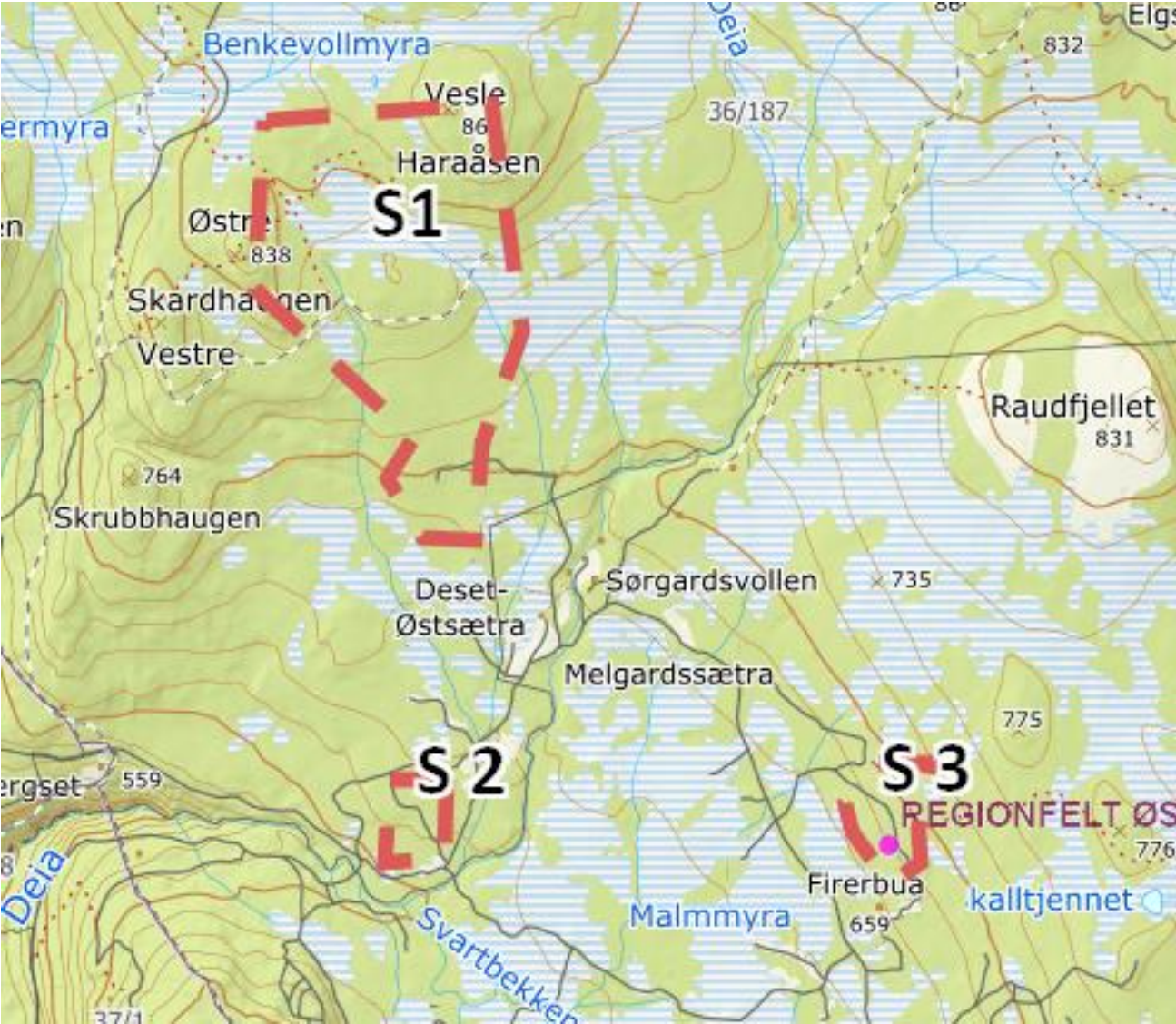
Samvirkemål



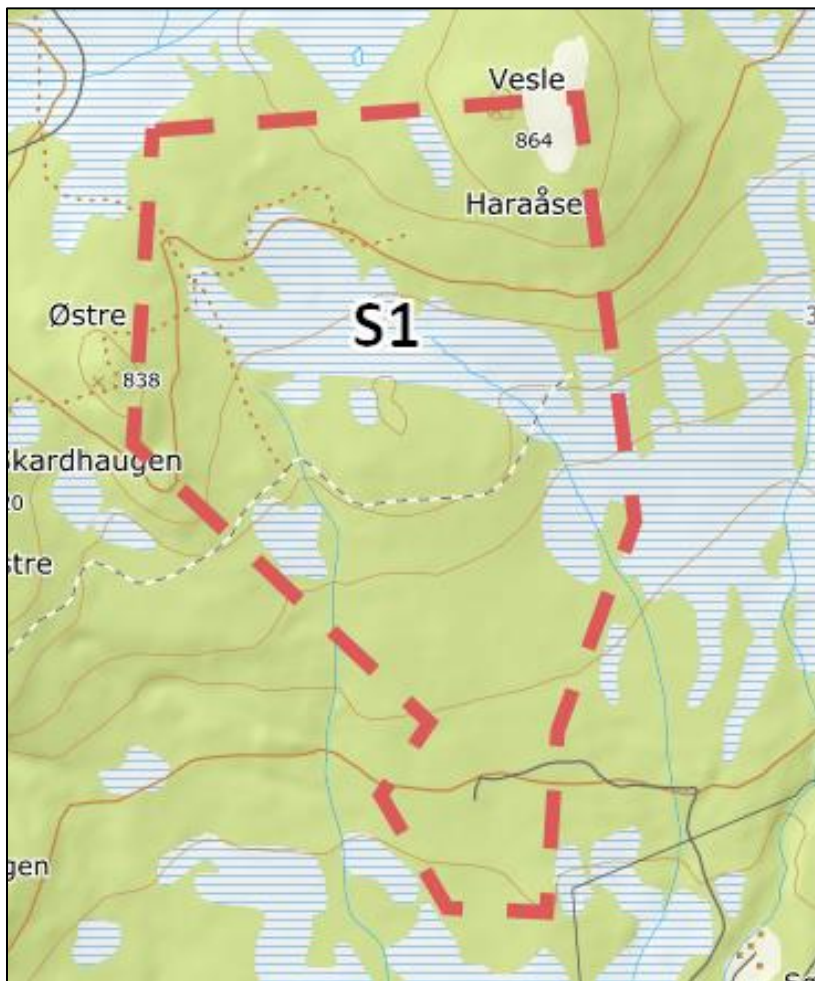
Oversiktskart 1



Oversiktskart 2



Målområde S1

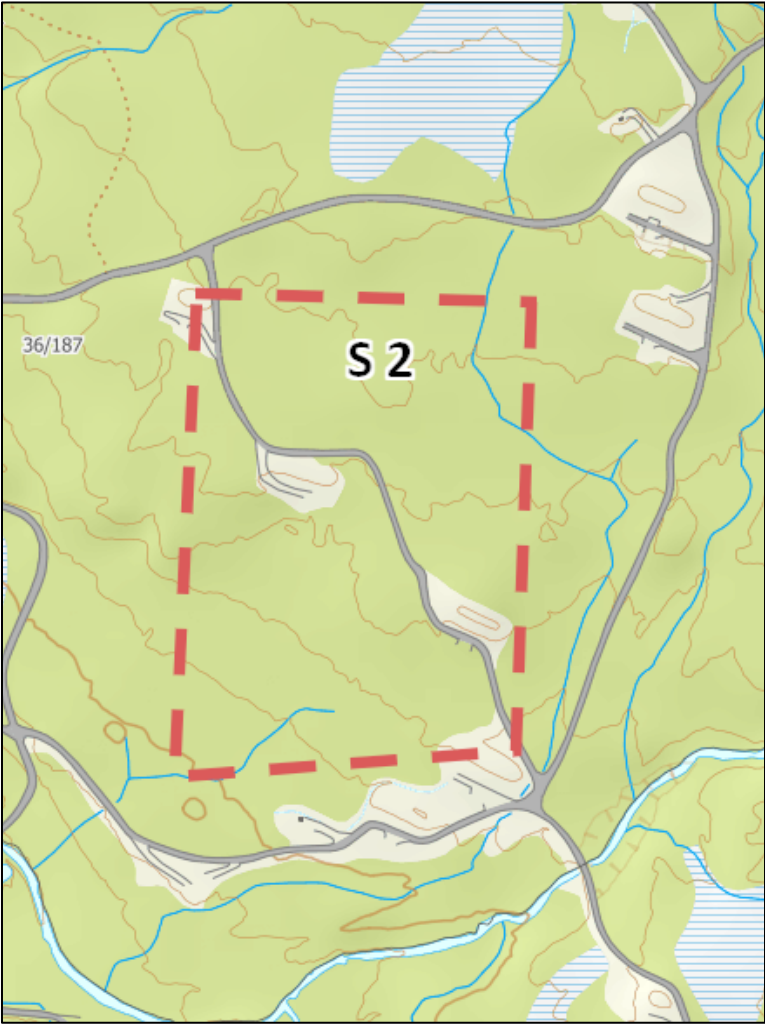


Ca. totalt 1509 dekar. Av dette er ca. 290 dekar definert som myr.

Våt myr uten høy vegetasjon skal ikke sprøytes.

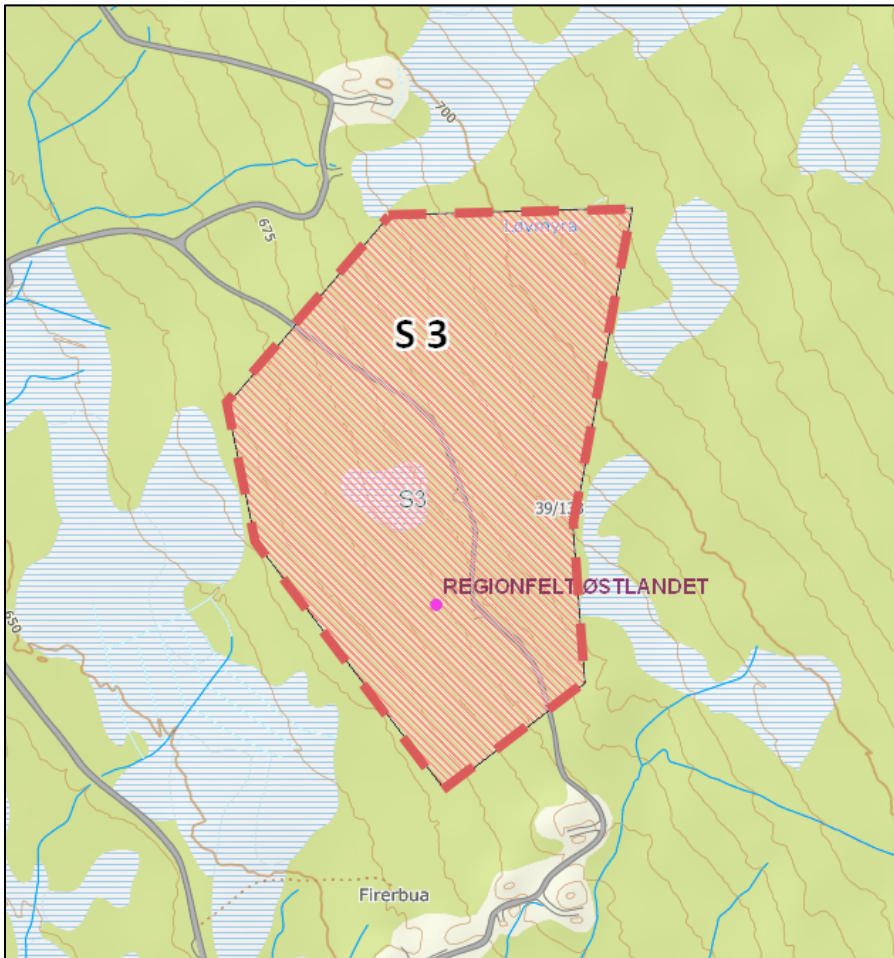
Ved etablering av nedslagsområdet ble disse bevisst lagt på de tørreste områdene. For noen år siden ble S-1 utvidet til et stor samvirkemål. Dette området har også myr. Myr med høy vegetasjon er det behov for å sprøyte. Vann og myr med lav vegetasjon unngås ved sprøyting. Ved å velge sprøytetidspunkt der bakken er så tørr som mulig og vegetasjonene er så høy som mulig håper vi å redusere påvirkning på vannmiljø. Vannprøver vil bli tatt på etablerte punkter før og etter.

Målområde S2



Området er på ca. 90 dekar.

Målområde S3



Området er på ca. 136 dekar

Vedtak fra kommunen med vilkår

Vedtak fra kommunen med vilkår er vedlagt i sin helhet.

Vilkår paragraf 11 d som krever at spredningen på feltet skal utføres slik at noe av lauvvegetasjonen blir stående igjen, utgår.