

TELENOR NORGE KABEL-TV

Kartutsnittet er kun til orientering og må ikke overleveres til andre uten netteiers samtykke. Du må IKKE gjøre arbeider i grunnen med utgangspunkt i kartet. Skal det graves, må Kabelpåvisning bestilles hos Geomatikk tlf: 09146. Ledningsdata presentert på kartutsnittet, slik som traseers fysiske beliggenhet kan avvike. Daglig ajourhold i nettet forekommer.

Ordrenr: 6109825

Dato: 22.03.2022

Målestokk, ca 1:1750

Bruk skala nederst på kartet. Underlag i A4

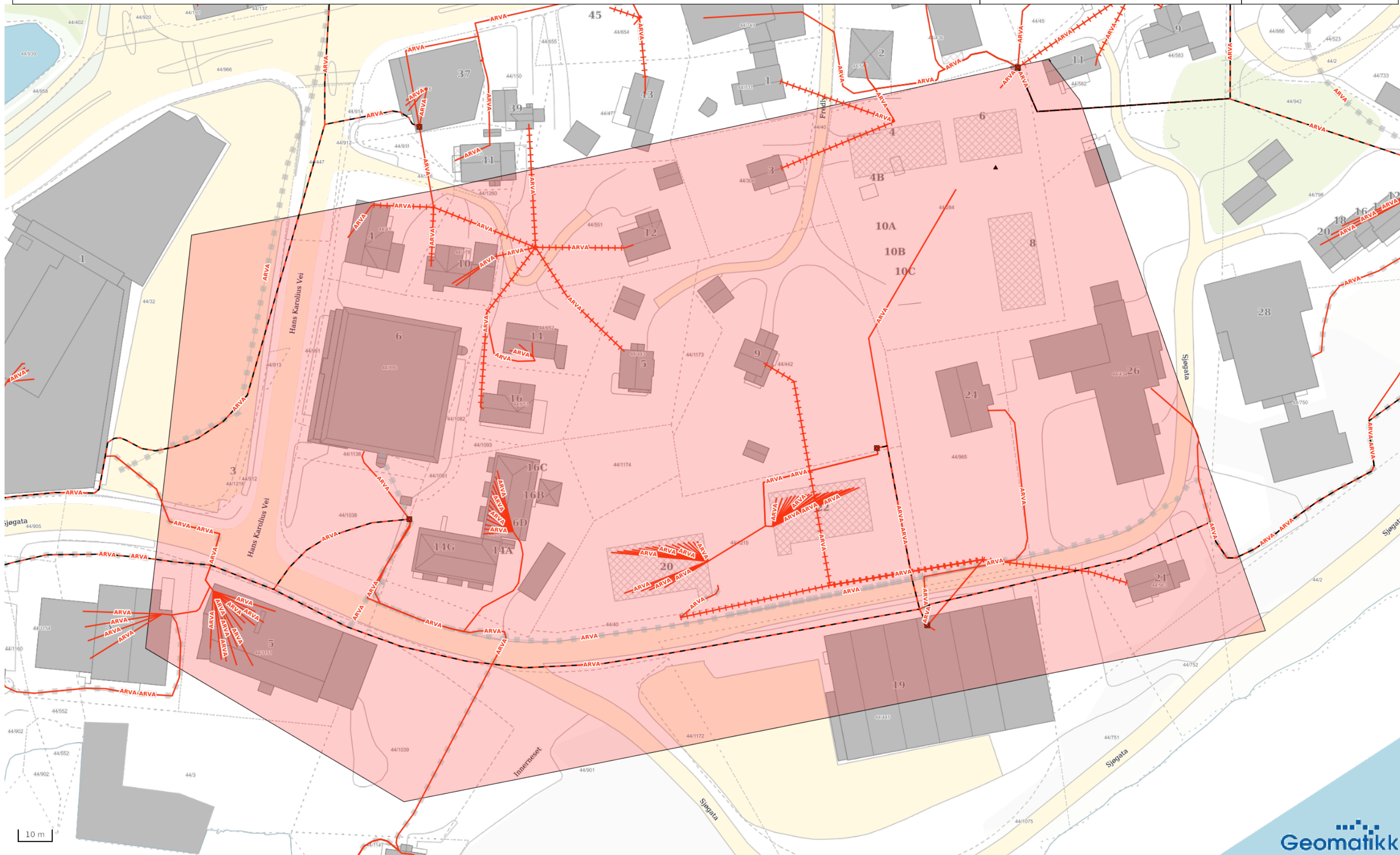
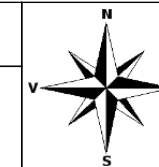


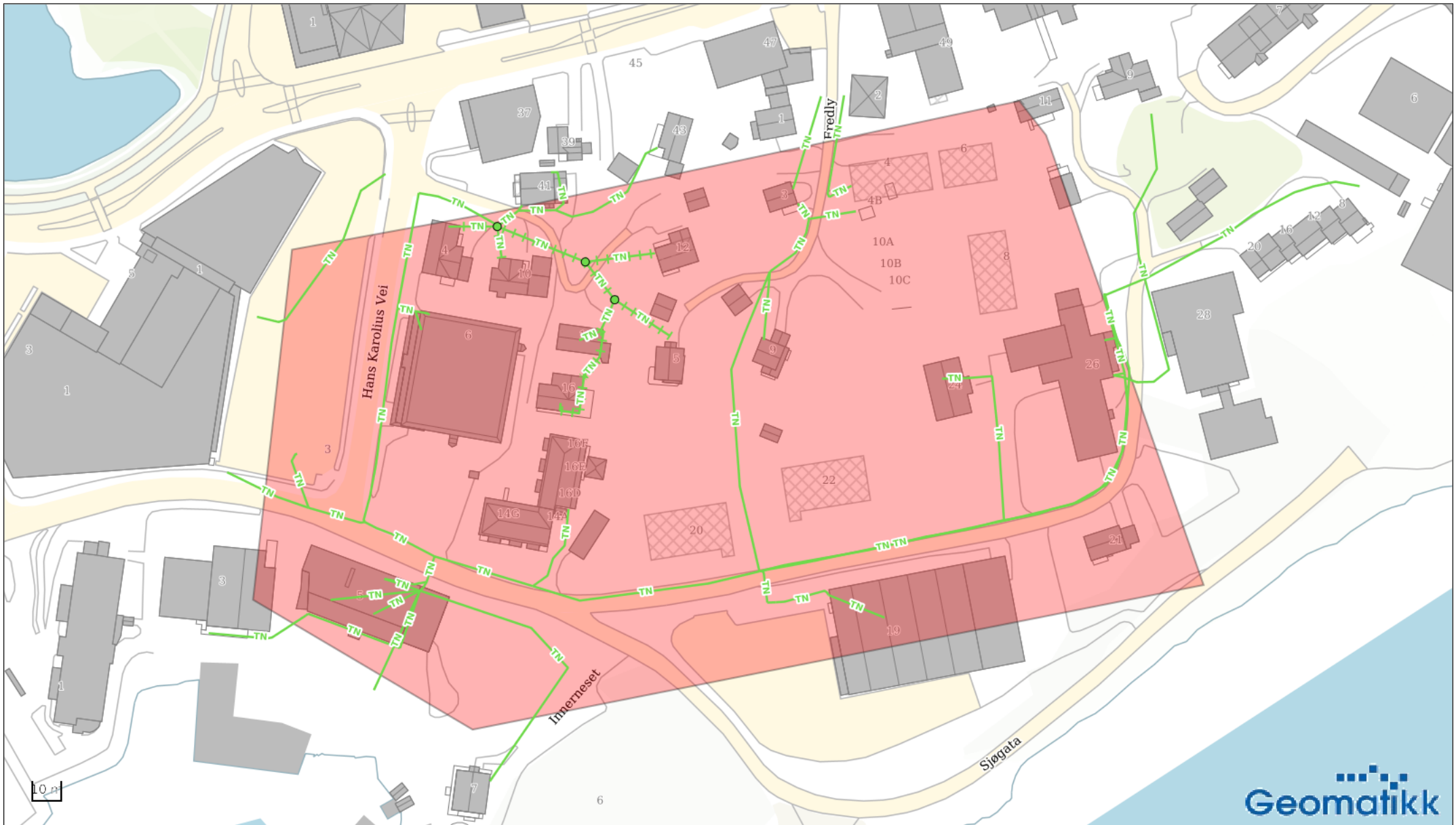
Arya(tidl. Troms Kraft) - Kart til kunde

Arva AS eier kabel fram til tilkoblingspunkt hos kunde.

Ordrenr 6109825
Dato: 22.03.22

Målestokk, ca: 1:1000
Bruk skala nederst på kartet





TELENOR NORGE

Kartutsnittet er kun til orientering og må ikke overleveres til andre uten netteiers samtykke. Du må IKKE gjøre arbeider i grunnen med utgangspunkt i kartet. Skal det graves, må Kabelpåvisning bestilles hos Geomatikk tlf: 09146. Ledningsdata presentert på kartutsnittet, slik som traseers fysiske beliggenhet kan avvike. Daglig ajourhold i nettet forekommer.

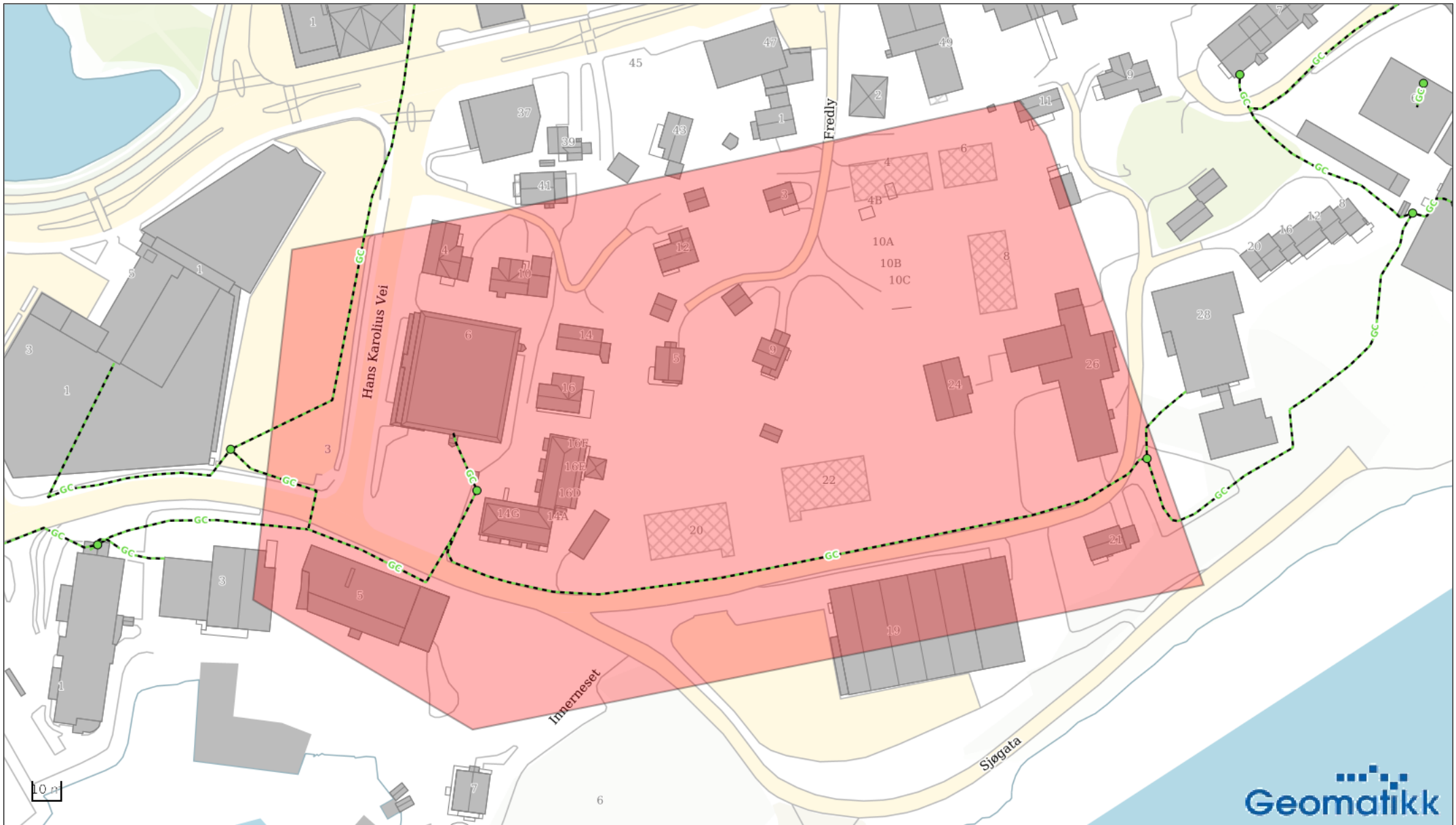
Ordrenr: 6109825

Dato: 22.03.2022

Målestokk, ca 1:1750

Bruk skala nederst på kartet. Underlag i A4





GLOBALCONNECT

Kartutsnittet er kun til orientering og må ikke overleveres til andre uten netteiers samtykke. Du må IKKE gjøre arbeider i grunnen med utgangspunkt i kartet. Skal det graves, må Kabelpåvisning bestilles hos Geomatikk tlf: 09146. Ledningsdata presentert på kartutsnittet, slik som traseers fysiske beliggenhet kan avvike. Daglig ajourhold i nettet forekommer.

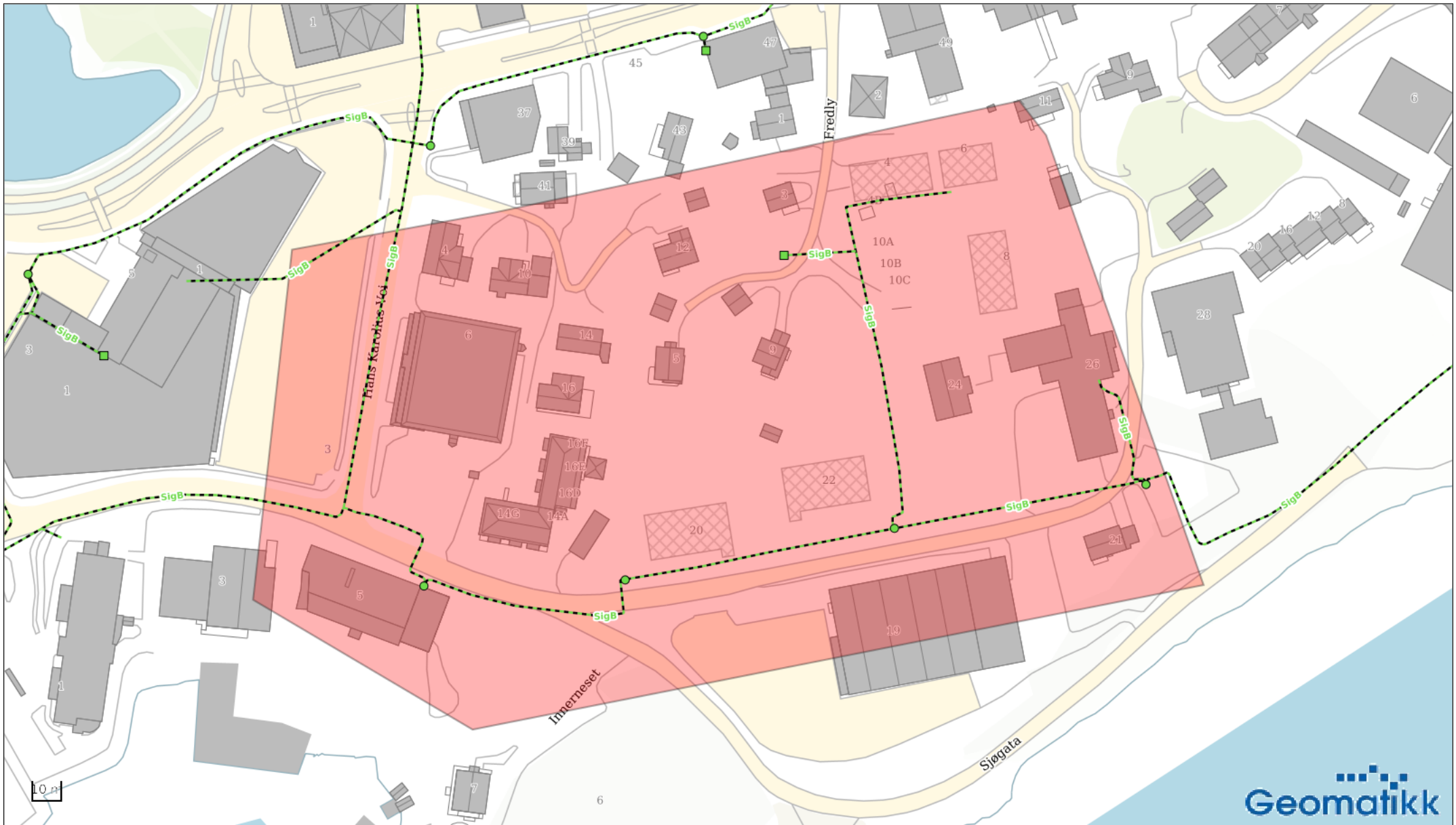
Ordrenr: 6109825

Dato: 22.03.2022

Målestokk, ca 1:1750

Bruk skala nederst på kartet. Underlag i A4





SIGNAL BREDBÅND AS

Kartutsnittet er kun til orientering og må ikke overleveres til andre uten netteiers samtykke. Du må IKKE gjøre arbeider i grunnen med utgangspunkt i kartet. Skal det graves, må Kabelpåvisning bestilles hos Geomatikk tlf: 09146. Ledningsdata presentert på kartutsnittet, slik som traseers fysiske beliggenhet kan avvike. Daglig ajourhold i nettet forekommer.

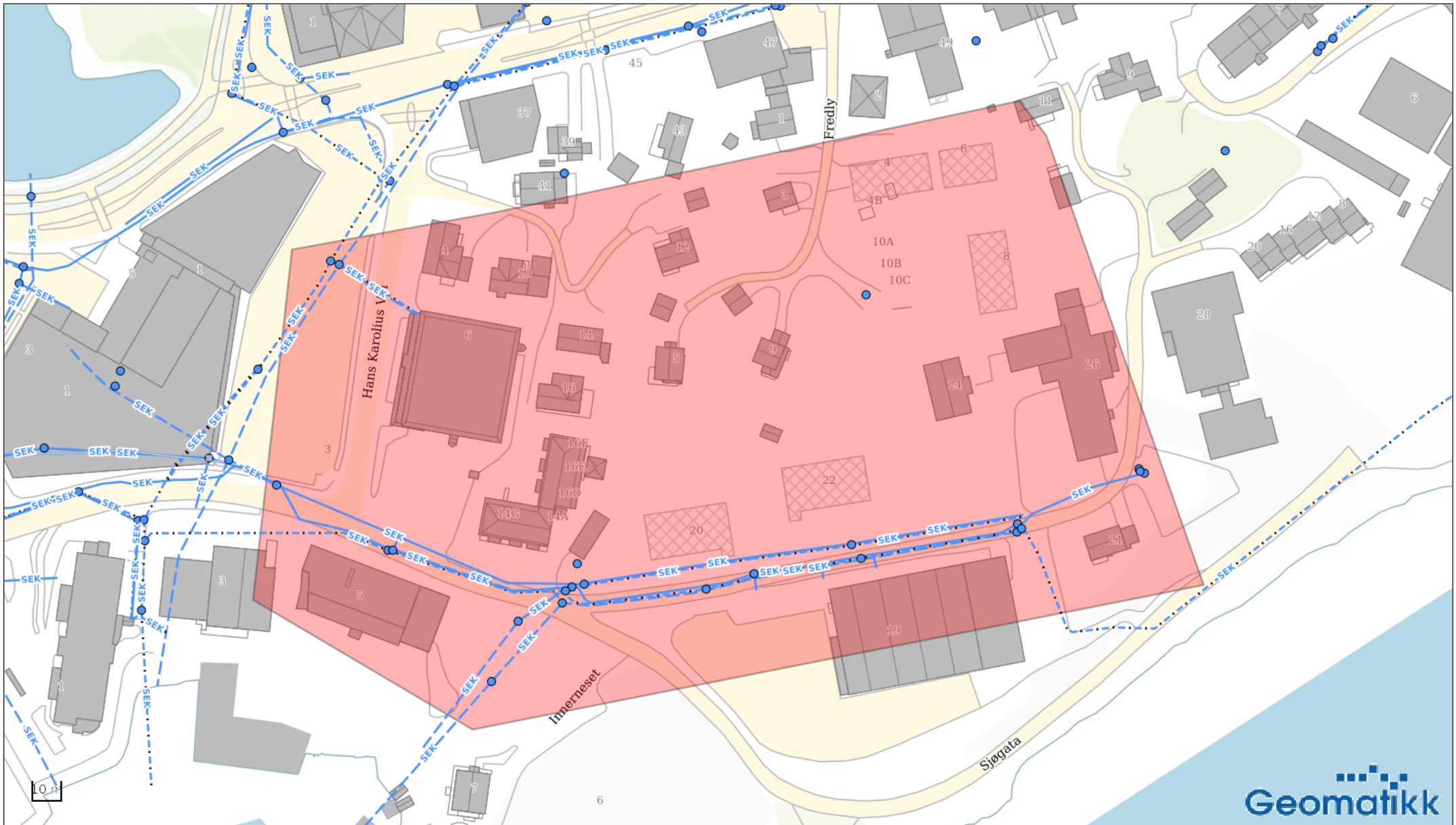
Ordrenr: 6109825

Dato: 22.03.2022

Målestokk, ca 1:1750

Bruk skala nederst på kartet. Underlag i A4





SENJA KOMMUNE VA

Kartutsnittet er kun til orientering og må ikke overleveres til andre uten netteiers samtykke. Du må IKKE gjøre arbeider i grunnen med utgangspunkt i kartet. Skal det graves, må Kabelpåvisning bestilles hos Geomatikk tlf: 09146. Ledningsdata presentert på kartutsnittet, slik som traseers fysiske beliggenhet kan avvike. Daglig ajourhold i nettet forekommer.

Ordrenr: 6109825

Dato: 22.03.2022

Målestokk, ca 1:1750

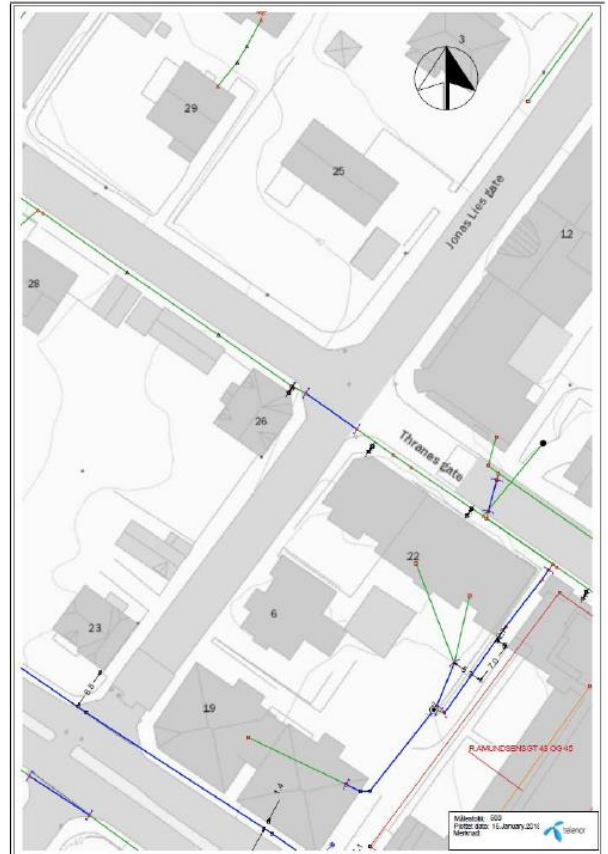
Bruk skala nederst på kartet. Underlag i A4



Utsnitt fra Telenor kart, liggende:



Utsnitt fra Telenorkart stående:








Tegnforklaring Telenor kart:
















Traseens nøyaktighet angis med punkter:




















Farge på traseen angir:

-  Runde noder: Nøyaktighet +/- 15 cm
-  Trekant noder: Nøyaktighet +/- 60 cm
-  Firkant noder: Nøyaktighet +/- 200 cm
-  Stjerne noder: Nøyaktighet dårligere enn 200 cm
-  Spørsmålsteget noder: Ukjent kvalitet

-  Grønn trase: Jordtrase
-  Mørk blå trase: Rør i jordtrase
-  Lys blå trase: Lufttrase
-  Gul trase: Innvendig trase i bygg

 Innforingsstasjon	 Gatelysskap
 Hovedstasjon	 Tennpunktskap
 Koblingsstasjon	 SignalSkap
 Nettstasjon	--- KumOmriiss
 Fordelingsskap	 Spesialopplysninger
--- Ukjent trase	 Krysskobling
--- Groft	 MaalepunktOljeGas:
--- Kulvert	 Tankanlegg
--- Luft	 Aktive Prosjekt
--- HSKabel	Avsluttet
--- RNKabel	
--- SNKabel	
--- HSLinje	
--- RNLinje	
--- SNLinje	
--- LSkabel	
--- Ukjentkabel	
--- LSLinje	
--- Gatelyskabel	
--- GatelysLinje	
--- KobberKabel	
--- Annen Kabel	
--- FiberKabel	
--- Fiberlinje	
--- Kobberlinje	












Objekttype – Trasé

	Trekkekanal/Trekkrør
	Traseseksjon/LednTraseseksjon
	TeleFibertrase
	TeleVanligTrase
	Coaxkabel
	Jordkabel Høysp. – over 22kV
	Luftledning Høysp. – over 22kV
	Jordkabel Høysp. – under 22 kV
	Luftledning Høysp. – under 22 kV
	Jordkabel lavspent
	Luftledning lavspent
	AvløpFelles
	Drensledning
	Overvannsledning
	Spillvannsledning
	Vannledning
	Signalkabel
	Fjernvarmeledning
	Gassrørledning




Status – Trasé

	I bruk (linje)
	Planlagt (linje)
	Ikke i bruk (linje)













Objekttype – Punkt

	Kum/Trekkekum
	Fordelingsskap/Koplingskap
	Nettstasjon/Kiosk
	Trasenode/Trasepunkt
	Grenpunkt
	Stolpe/Mast
	MastVeilys
	Skjøt
	Innmålt tre
	Polygonpunkt
	Ventil

Status - Punkt

	I bruk (punkt)
	Planlagt (punkt)
	Ikke i bruk (punkt)

Objekttype – Polygon

	Detektor
	Verneområder
	Flomvoll
	Forurensset grunn
	Gatevarme
	Kvikkleireområde
	Park
	Friluftsområde / Idrettsplass
	Vernet naturområde
	Sikkerhetssone
	Kulturminne
	Påvist område
	Arbeidsområde

SOSI / SHAPE-kodeforklaring

Telenor Norge	Øvrige netteiere	Hafslund
<p>8000: Kabeltrase 8005: Trekkekanal/rør i kabeltrase 8351: Teletrase jord 8361: Teletrase luft 8604: Mast/stolpe tele 8371: Telesjøkabel</p>	<p>Objtype: Objekttype Objectname: Objektnavn (navn eller id nummer) Length: Lengde på trase/kabel Statusname: Status på kabler Sectorname: Fagområde Mediumname: Medium Meteringmethod: Målemetode Visibility: Synbarhet Accuracy: Nøyaktighet Info: Andre felt av interesse</p> <p>Statuscode: Tilsvarende statusname Sectorcode: Tilsvarende sectorname Mediumcode: Tilsvarende mediumname</p> <p>Ta kontakt ved ytterligere spørsmål.</p>	<p>Forklaring kommer frem i filnavnet som blir levert.</p>