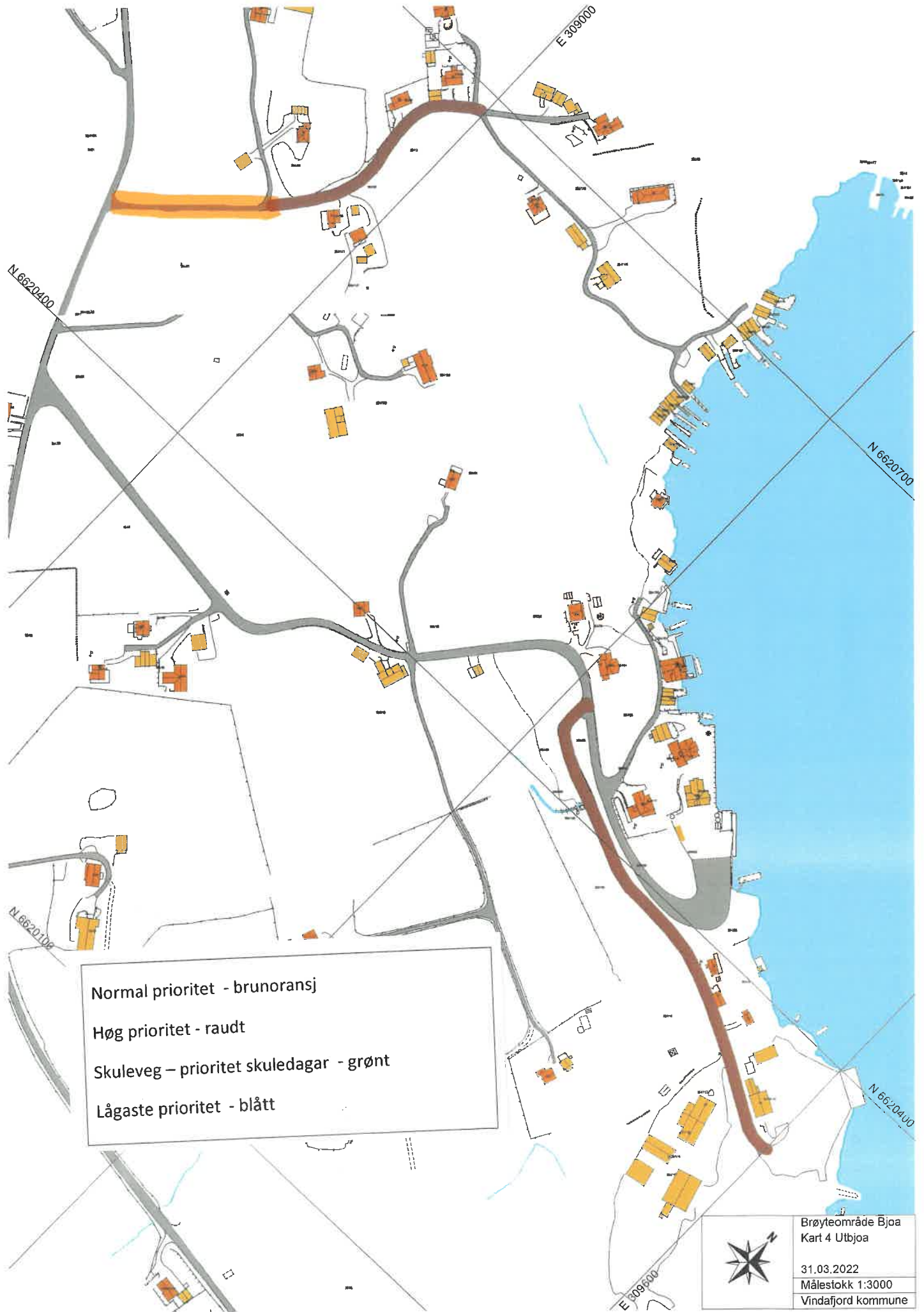


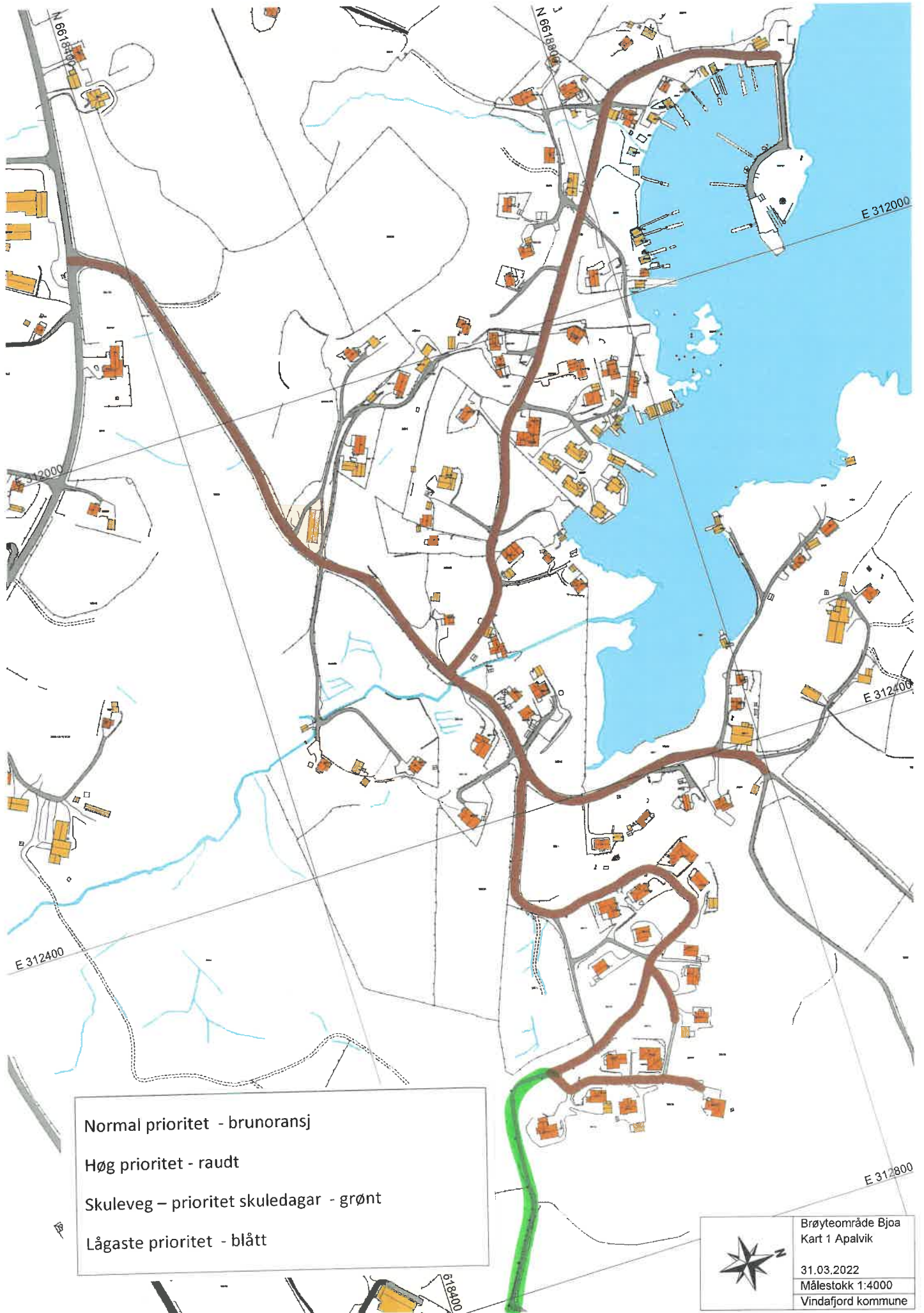
Normal prioritet - brunoransj
 Høg prioritet - raudt
 Skuleveg – prioritet skuledagar - grønt
 Lågaste prioritet - blått

Brøyteområde Bjoa
 Kart 2 Hjartaker
 31.03.2022
 Målestokk 1:2000
 Vindafjord kommune



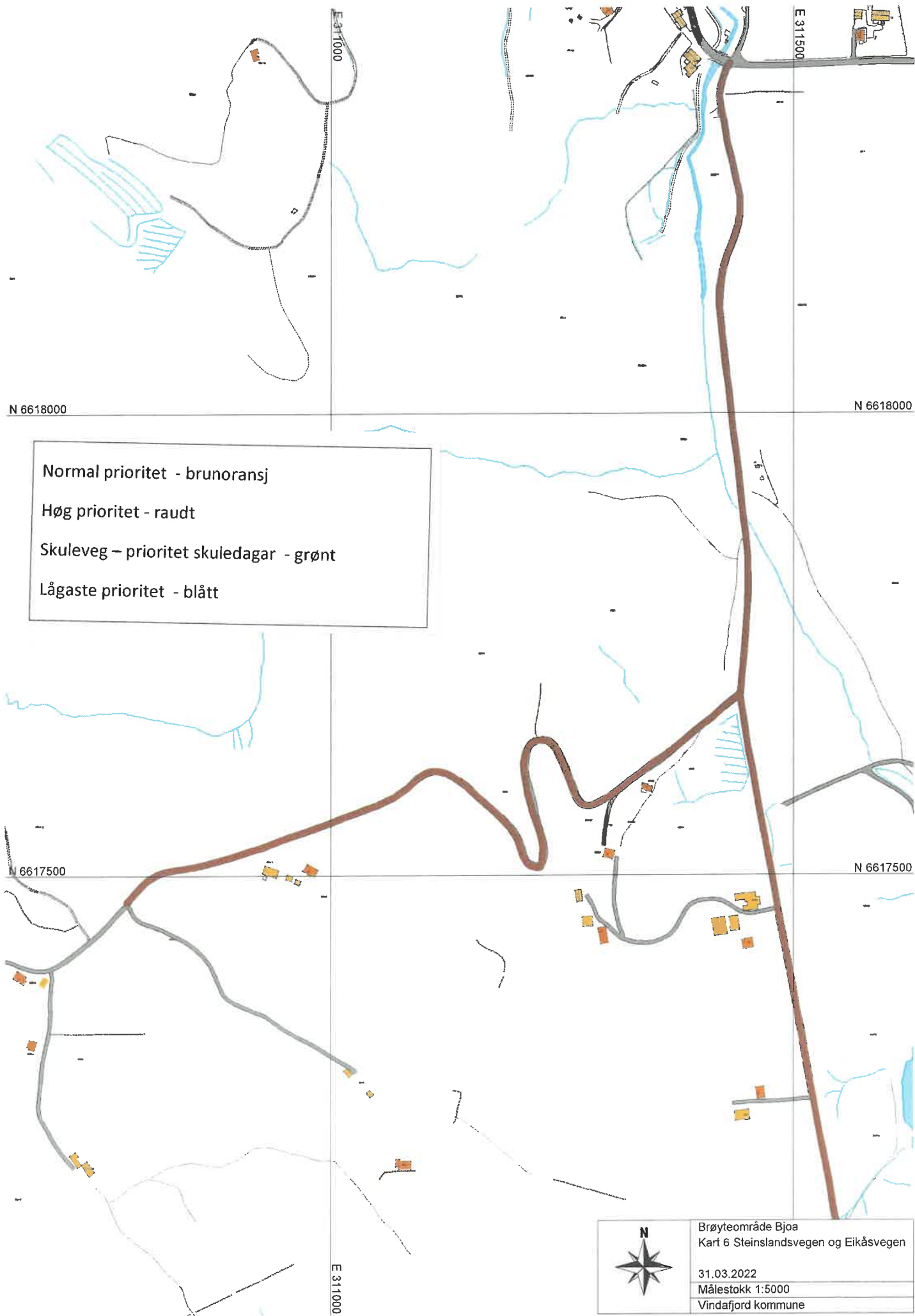
Normal prioritet - brunoransj
Høg prioritet - raudt
Skuleveg – prioritet skuledagar - grønt
Lågaste prioritet - blått

Brøyteområde Bjoa
Kart 4 Utbjoa
31.03.2022
Målestokk 1:3000
Vindafjord kommune




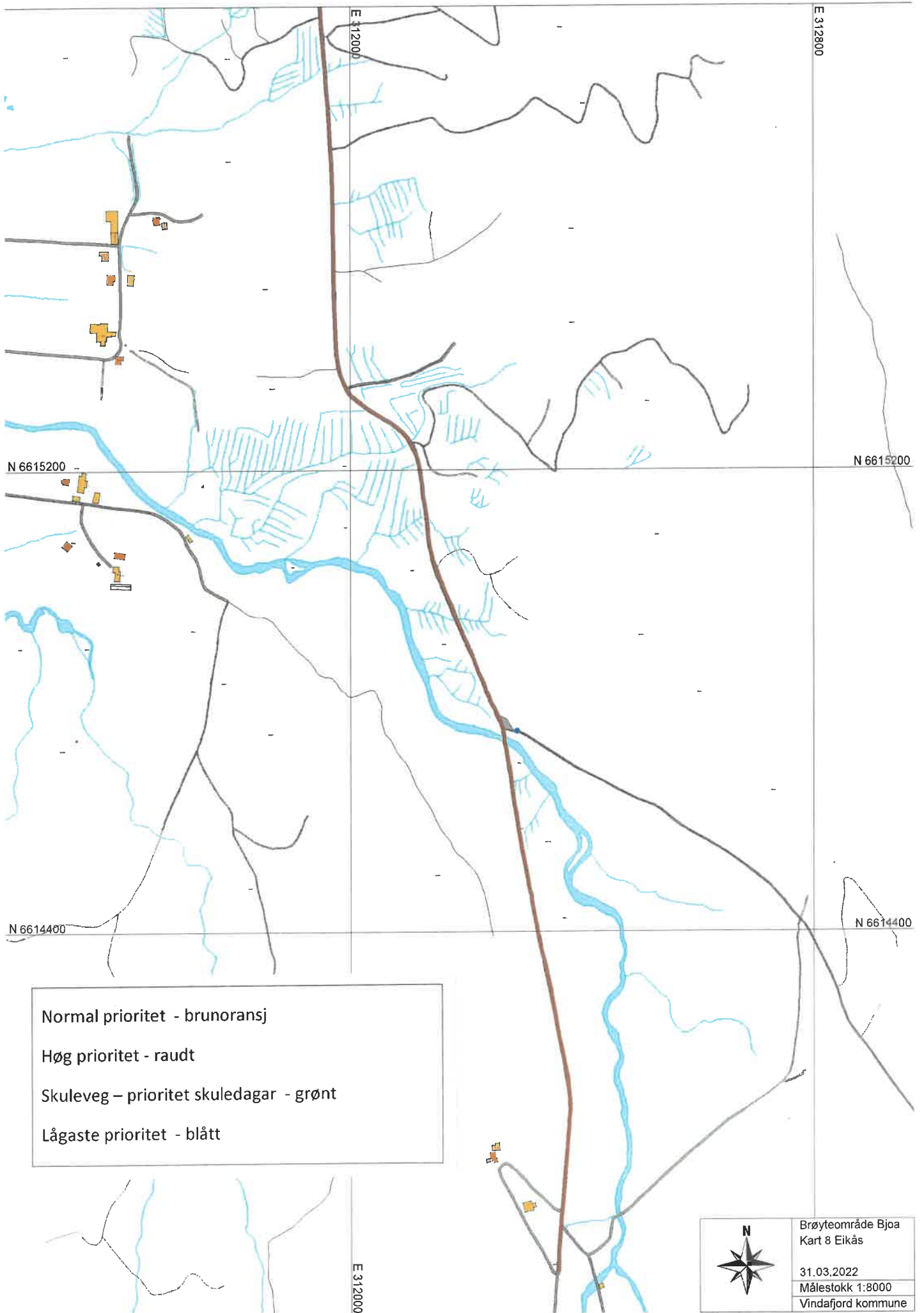
- Normal prioritet - brunoransj
- Høg prioritet - raudt
- Skuleveg – prioritet skuledagar - grønt
- Lågaste prioritet - blått

Brøyteområde Bjoa
Kart 1 Apalvik
31.03.2022
Målestokk 1:4000
Vindafjord kommune



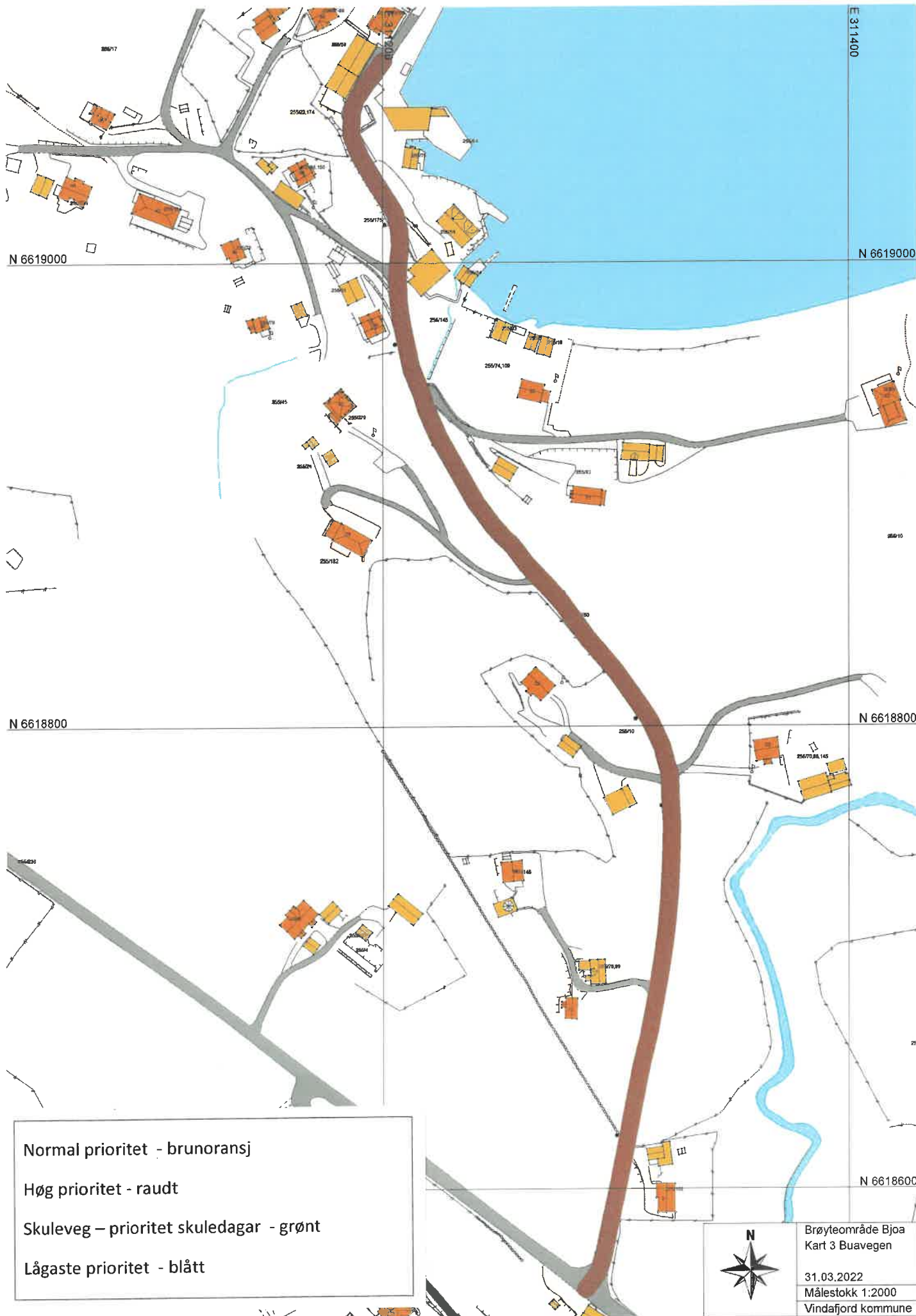
Normal prioritet - brunoransj
Høg prioritet - raudt
Skuleveg – prioritet skuledagar - grønt
Lågaste prioritet - blått

| | |
|---|---------------------------------------|
|  | Brøyteområde Bjoa |
| | Kart 6 Steinslandsvegen og Eikåsvegen |
| | 31.03.2022 |
| | Målestokk 1:5000 |
| Vindafjord kommune | |



- Normal prioritet - brunoransj
- Høg prioritet - raudt
- Skuleveg – prioritet skuledagar - grønt
- Lågaste prioritet - blått

| | |
|---|-------------------|
|  | Brøyteområde Bjoa |
| | Kart 8 Eikås |
| | 31.03.2022 |
| | Målestokk 1:8000 |
| Vindafjord kommune | |

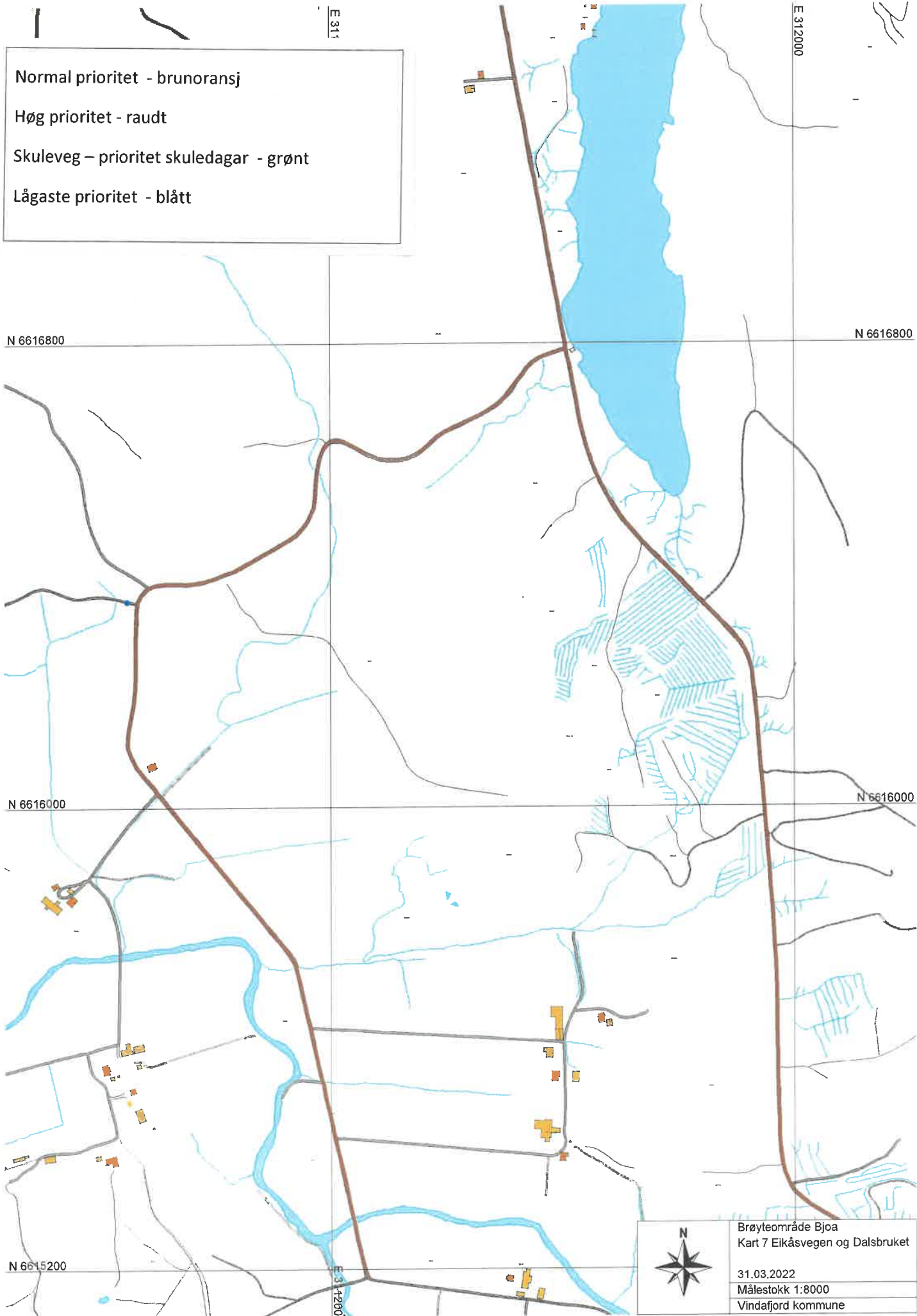


- Normal prioritet - brunoransj
- Høg prioritet - raudt
- Skuleveg – prioritet skuledagar - grønt
- Lågaste prioritet - blått



Brøyteområde Bjoa
Kart 3 Buavegen

31.03.2022
Målestokk 1:2000
Vindafjord kommune



Normal prioritet - brunoransj
Høg prioritet - raudt
Skuleveg – prioritet skuledagar - grønt
Lågaste prioritet - blått

Brøyteområde Bjoa
Kart 7 Eikåsvegen og Dalsbruket
31.03.2022
Målestokk 1:8000
Vindafjord kommune