



VIKEN FIBER AS

Kartutsnittet er kun til orientering og må ikke overleveres til andre uten netteiers samtykke. Du må IKKE gjøre arbeider i grunnen med utgangspunkt i kartet. Skal det graves, må Kabelpåvisning bestilles hos Geomatikk tlf: 09146. Ledningsdata presentert på kartutsnittet, slik som traseers fysiske beliggenhet kan avvike. Daglig ajourhold i nettet forekommer.

Ordrenr: 6047110

Dato: 01.10.2021

Målestokk, ca 1:1000

Bruk skala nederst på kartet. Underlag i A4

Geomatikk





TELENOR NORGE

Kartutsnittet er kun til orientering og må ikke overleveres til andre uten netteiers samtykke. Du må IKKE gjøre arbeider i grunnen med utgangspunkt i kartet. Skal det graves, må Kabelpåvisning bestilles hos Geomatikk tlf: 09146. Ledningsdata presentert på kartutsnittet, slik som traseers fysiske beliggenhet kan avvike. Daglig ajourhold i nettet forekommer.

Ordrenr: 6047110
Dato: 01.10.2021

Målestokk, ca 1:1000
Bruk skala nederst på kartet. Underlag i A4





TELENOR NORGE KABEL-TV

Kartutsnittet er kun til orientering og må ikke overleveres til andre uten netteiers samtykke. Du må IKKE gjøre arbeider i grunnen med utgangspunkt i kartet. Skal det graves, må Kabelpåvisning bestilles hos Geomatikk tlf: 09146. Ledningsdata presentert på kartutsnittet, slik som traseers fysiske beliggenhet kan avvike. Daglig ajourhold i nettet forekommer.

Ordrenr: 6047110

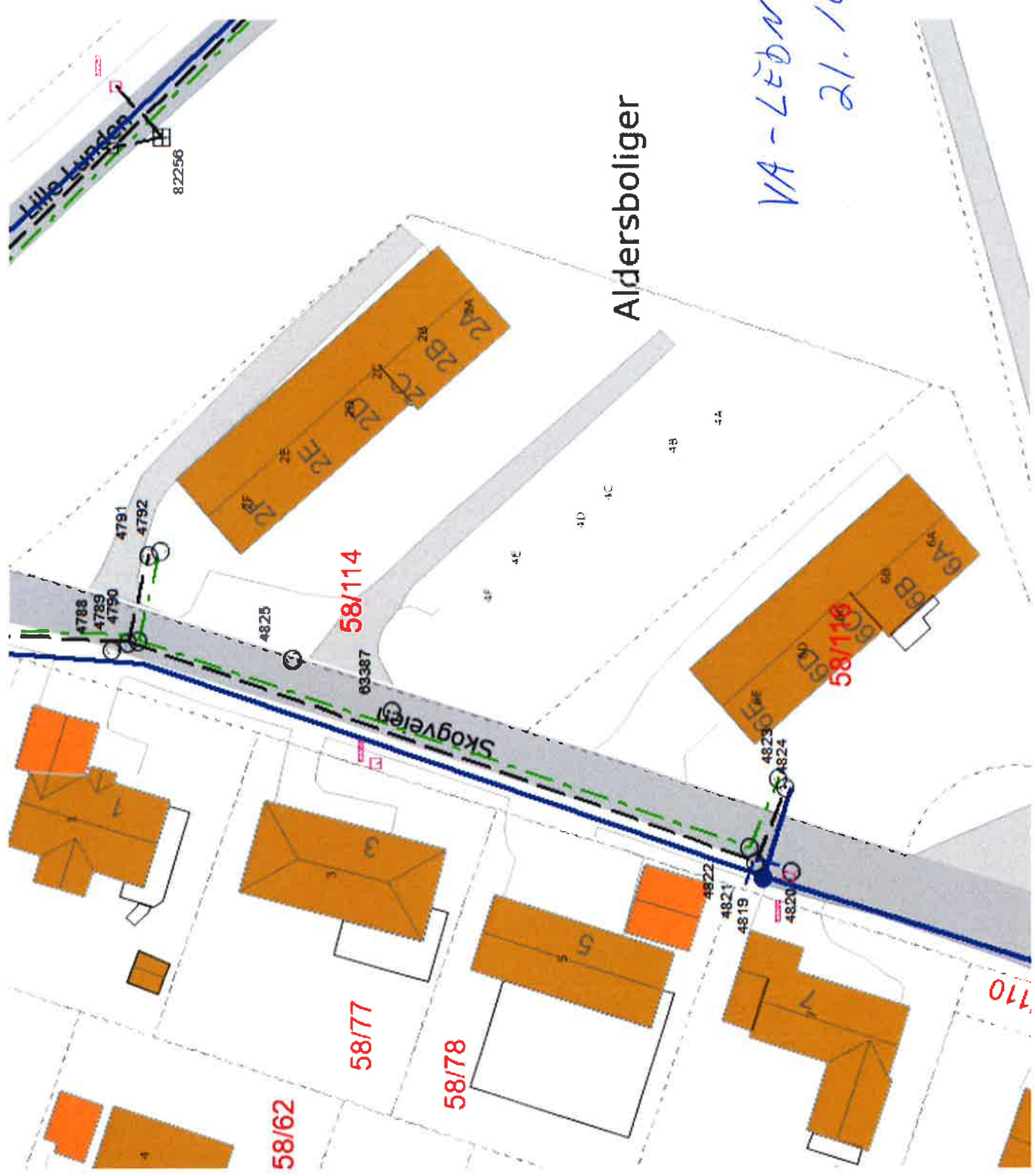
Dato: 01.10.2021

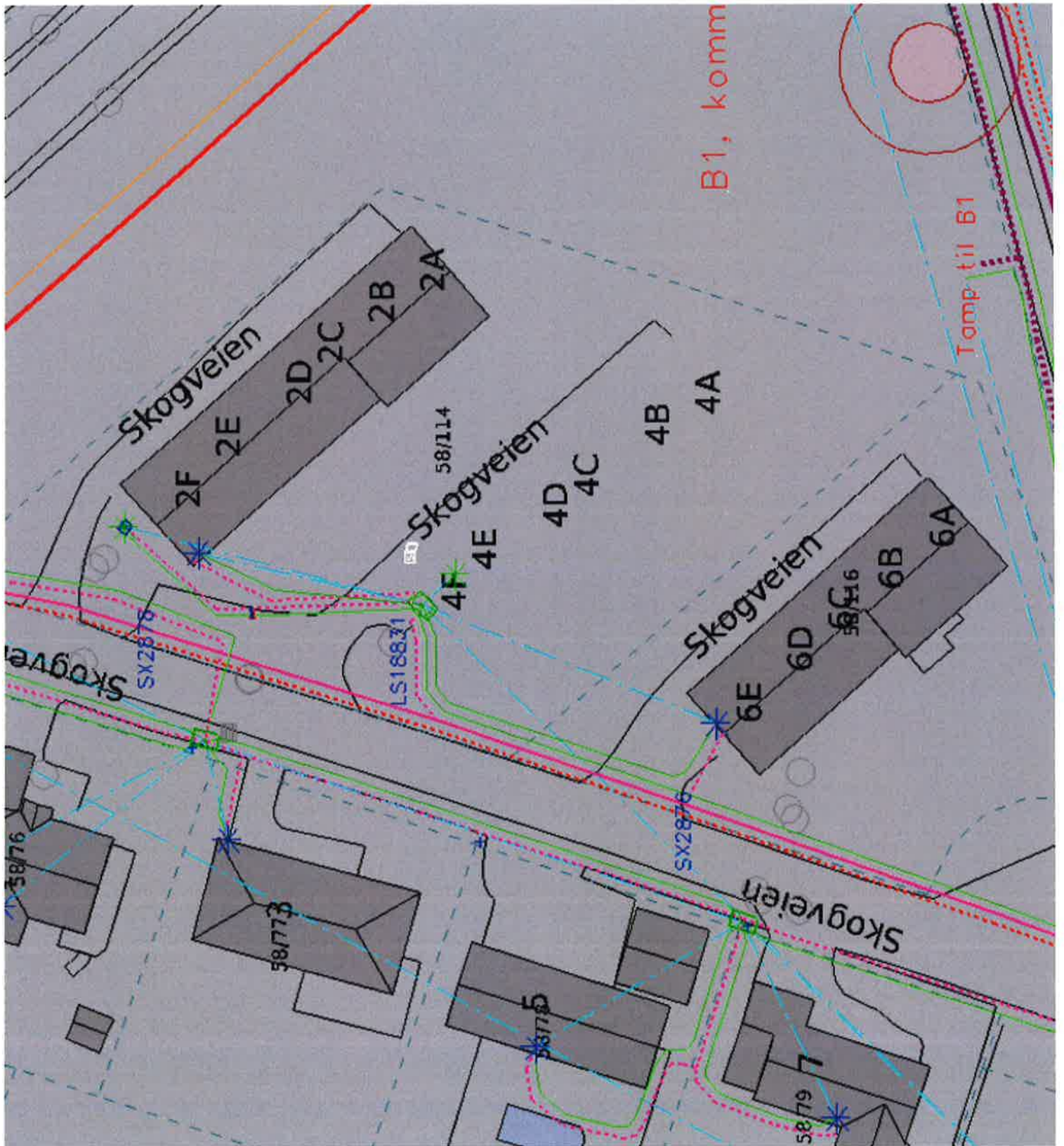
Målestokk, ca 1:1000

Bruk skala nederst på kartet. Underlag i A4



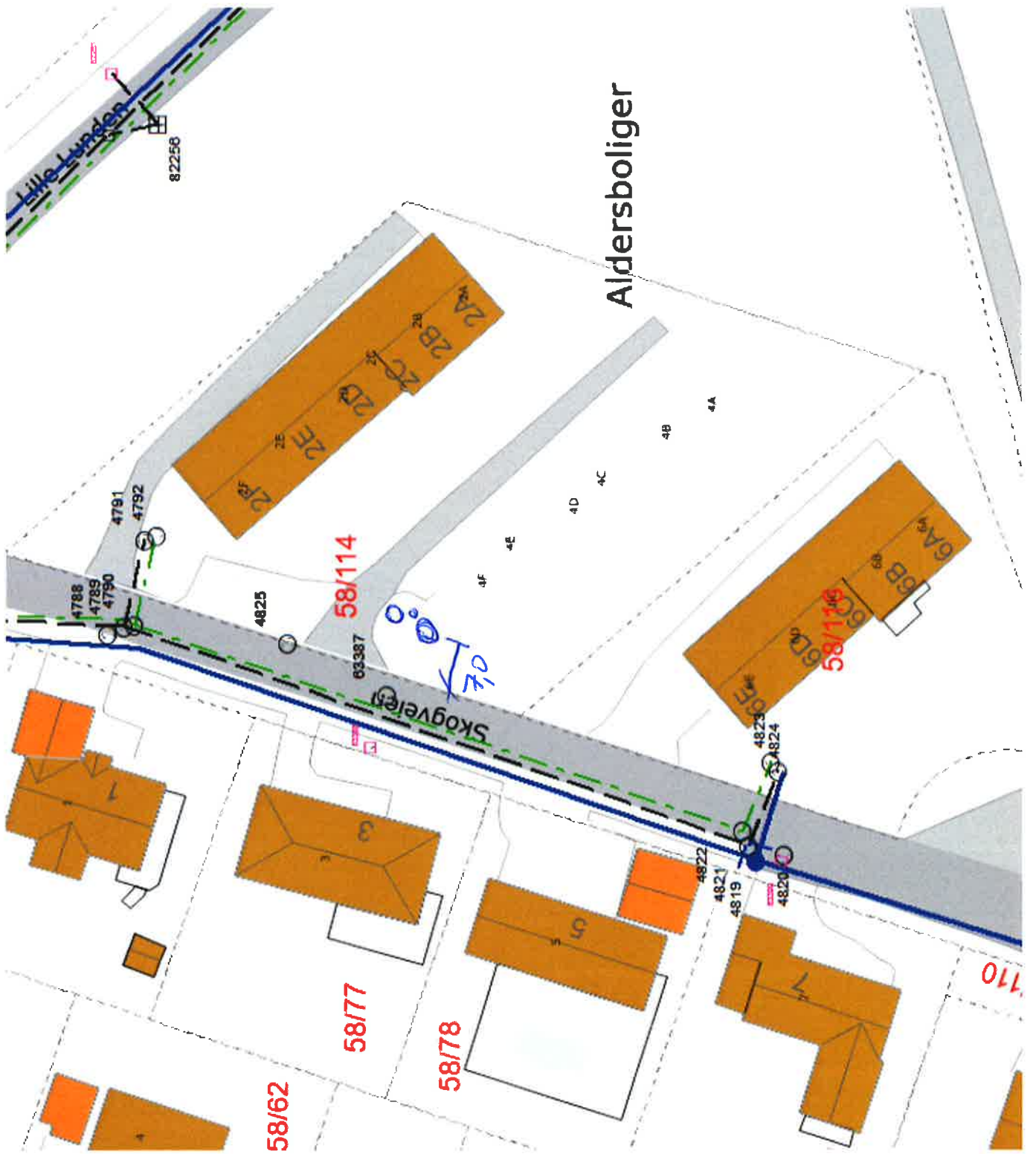
VA-LØBNINGER
21.10.2021

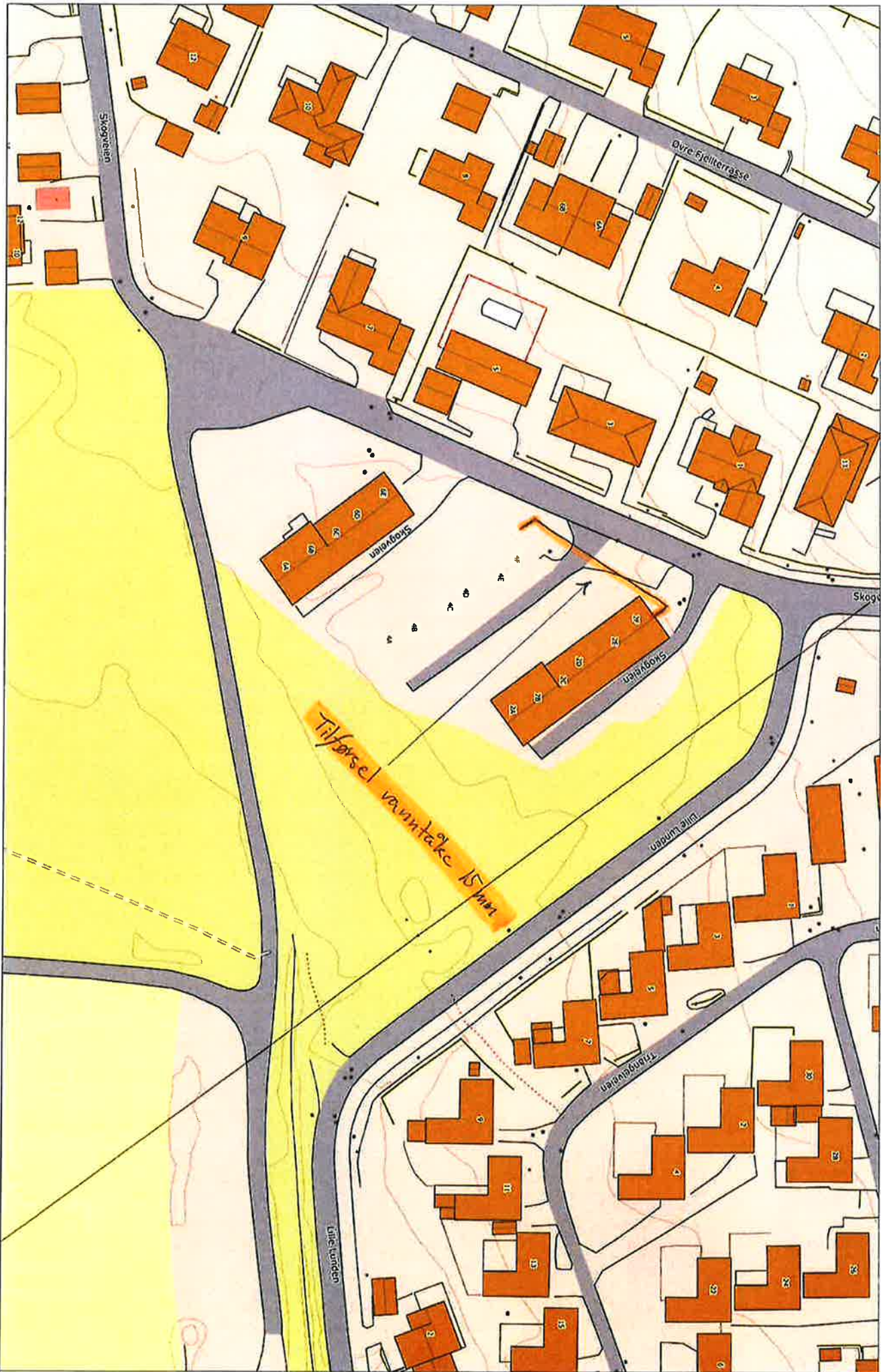




STRØMKABLER
21. 10. 2021

KOMMÉR + STAKEKUM





Senterposisjon: 238115.46, 6584325.02
Koordinatsystem: EPSG:25833
Utskriftsdato: 19.11.2021

FIBER KABELER

21.10.21

