

Henvendelse behandlet	15.03.2022		
Bestiller	SURNADAL KOMMUNE		
Kontaktperson, bestiller:	Olav Rønning	Telefon: 48894882	E-post: olav.ronning@surnadal.kommune.no
Gateadresse:	Åsskardvegen 1912	Kommune: Surnadal	Eiendom: 6/88
Postnummer/-sted:	6644 BÆVERFJORD		
Navn/Betegnelsen	Åsskard gateløys (ønsker kart tilsendt)		
Arbeid som skal utføres	EI-nett, Vei		
Byggherre	SURNADAL KOMMUNE		

Geomatikk utfører gravemeldings- og påvisningstjenesten i henhold til avtale med netteier. Denne tilbakemeldingen gjelder de netteiere Geomatikk har avtale med.

Netteier leverer kart og ledningsinformasjon, og Geomatikk tar derfor ikke ansvar for nøyaktigheten og kvaliteten på datagrunnlaget.

Brukere må være oppmerksomme på at kart ikke alltid stemmer med terrenget, og bruken må skje på aktsom vis.

### Viktig informasjon fra Geomatikk AS

Opplysningene er gyldige i 30 dager fra behandlet dato. Dersom arbeidene pågår ut over denne dato, må gravemeldingstjenesten kontaktes på nytt.

### Informasjon - Annen infrastruktur i området

Arbeidet kan komme i konflikt med infrastruktur. Vedlagte kart viser ledningstraseer og annen infrastruktur. Vær oppmerksom på at traseene ikke ligger så rettlinjert som vist på kart. Arbeidet kan ikke igangsettes på bakgrunn av disse kartene. Påvisning må bestilles i Ledningsportalen/GeoGrav eller ved å ringe 915 09 146 / 09146 hvis ikke annet er beskrevet i retningslinjer.

Netteier	Retningslinjer
Svorka AS, Bredbånd	<i>Ved ønske om ytterligere informasjon om innhold i trase, eller annen usikkerhet i forhold til påvist trase, kontakt fiber@svorka.no.</i>
TELENOR NORGE	<i>Merk at dybde på kabler kan variere basert på type kabel, grunnforhold og om kabel er nedgravd eller trenchet.</i>

### Klarsignal - Ingen infrastruktur innenfor arbeidsområdet

Netteier	Retningslinjer
STATNETT SF - Driftsgruppe Nord	
Mellom AS	

### Skade på infrastruktur

For å unngå skade på infrastruktur må mottaker av denne tilbakemeldingen gjennomgå vedlagt kart.

Ved feil i områdeavgrensning, eller motstrid mellom kart og tilbakemelding, må mottaker ta kontakt med gravemeldingstjenesten.

Melding om eventuell skade på infrastruktur (Feilmelding) skal skje til netteier så snart som mulig.

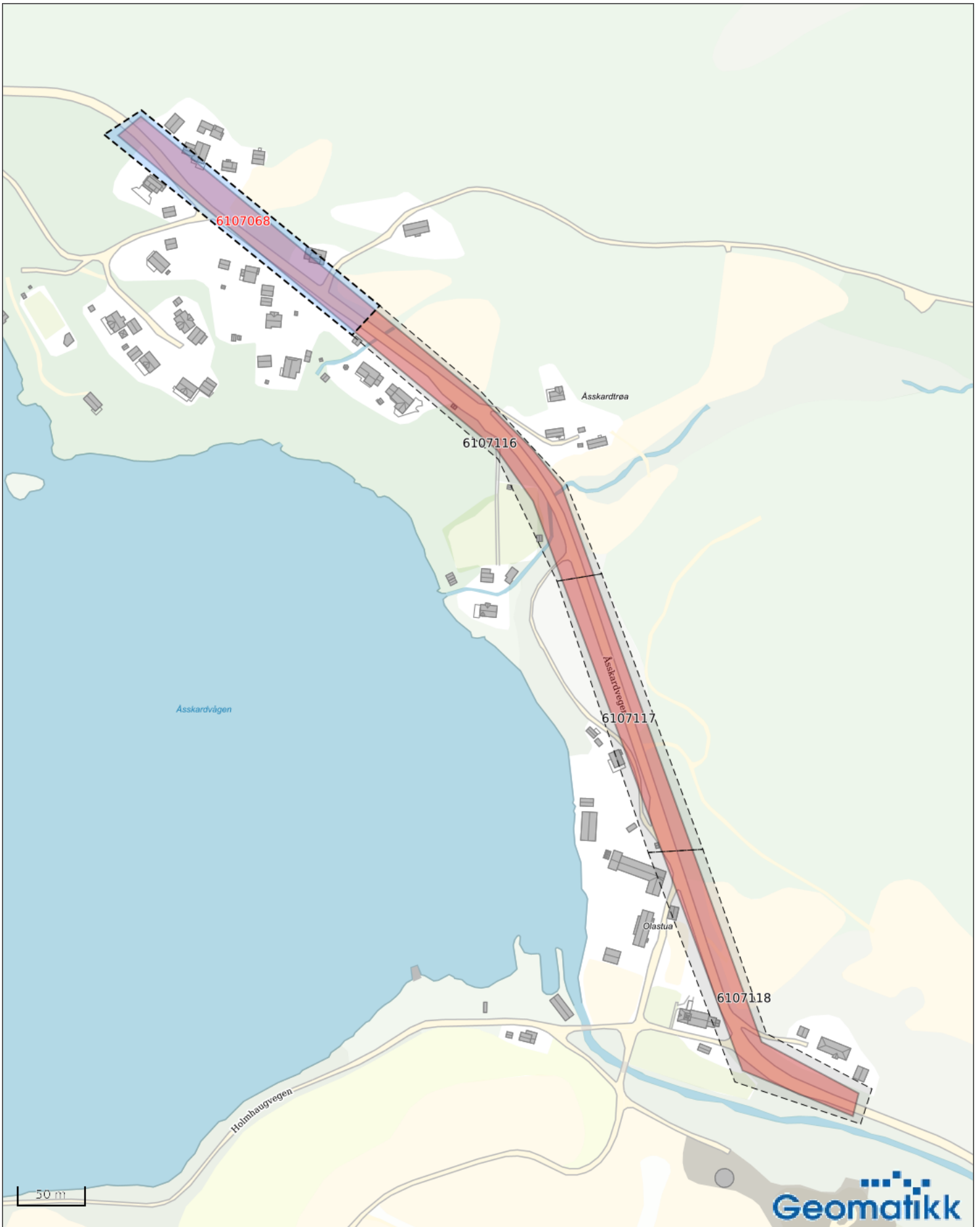
Dersom bestiller mener at skaden skyldes feil ved kart, skal skaden også meldes umiddelbart til Geomatikk tlf. 915 09 146 .

Erstatningskrav kan bli reist dersom vilkår ikke er fulgt opp og det oppstår skade på infrastruktur.

Tilbakemeldingen er ikke å anse som grunneiers eller veimyndighetens tillatelse til å foreta arbeid i grunnen.

Med vennlig hilsen

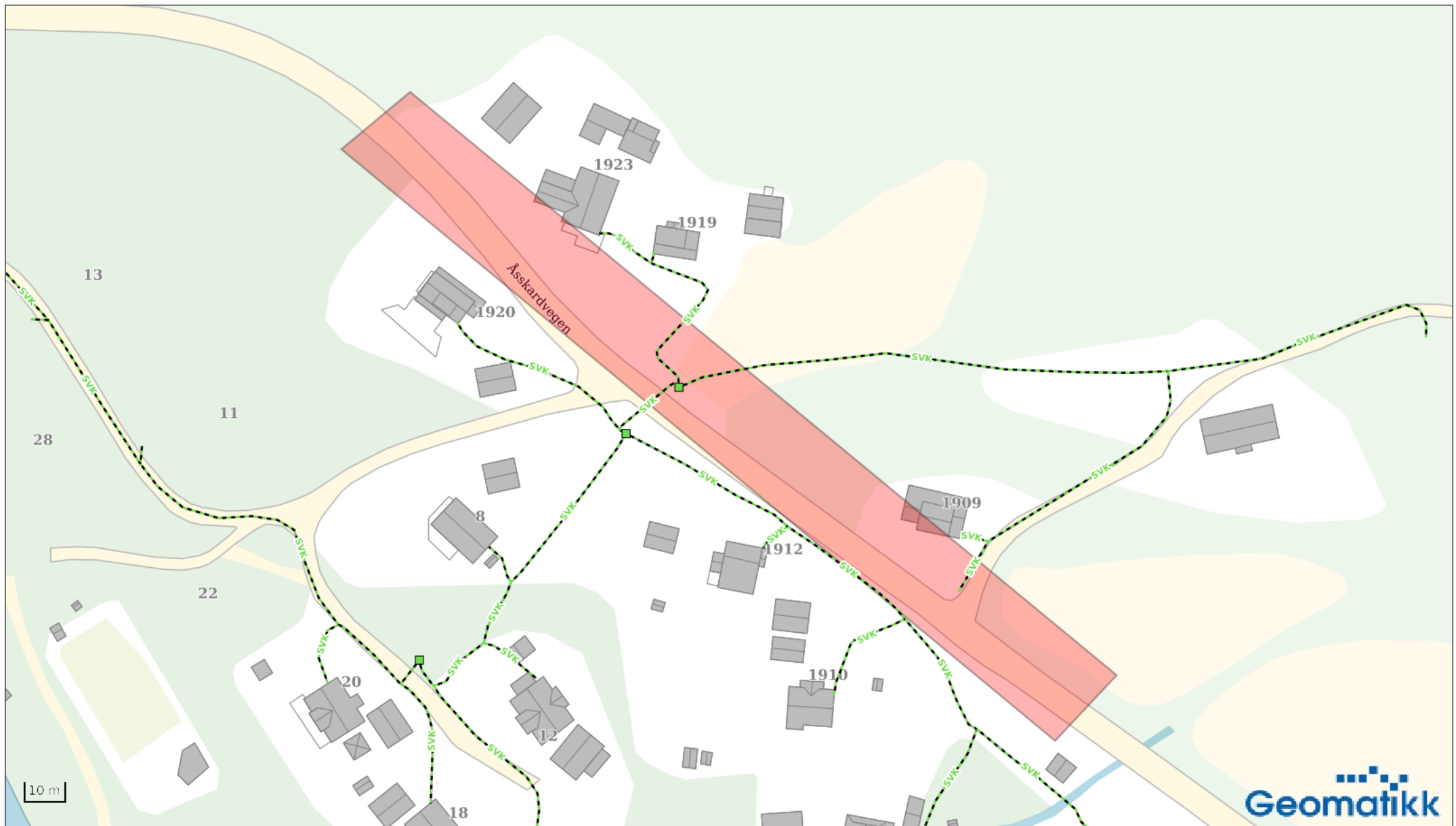
Geomatikk AS  
 Gravemeldingstjenesten



**Indekskart**

Ordrenr: 6107068  
Dato: 15.03.2022





### Svorka AS, Bredbånd

Gjør oppmerksom på at trase ikke trenger å være så rettlinjert som vises på kart.

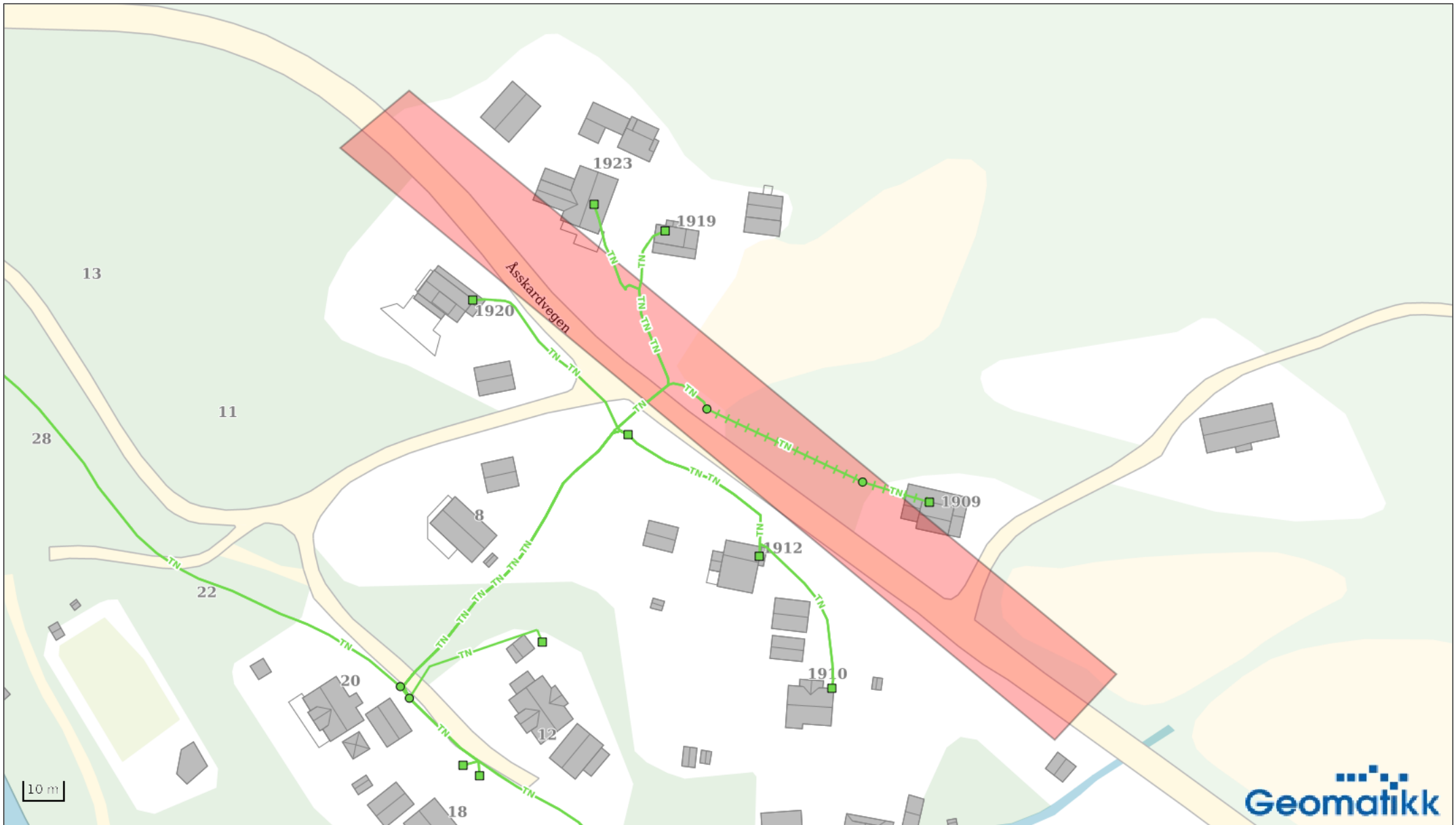
Ordrenr: 6107068

Dato: 15.03.2022

Målestokk, ca 1:1250

Bruk skala nederst på kartet. Underlag i A4
























**TELENOR NORGE**

Ordrenr: 6107068  
Dato: 15.03.2022

Målestokk, ca 1:1250  
Bruk skala nederst på kartet. Underlag i A4














## Objekttype – Trasé

	Trekkekanal/Trekkrør
	Traseseksjon/LednTraseseksjon
	TeleFibertrase
	TeleVanligTrase
	Coaxkabel
	Jordkabel Høysp. – over 22kV
	Luftledning Høysp. – over 22kV
	Jordkabel Høysp. – under 22 kV
	Luftledning Høysp. – under 22 kV
	Jordkabel lavspent
	Luftledning lavspent
	AvløpFelles
	Drensledning
	Overvannsledning
	Spillvannsledning
	Vannledning
	Signalkabel
	Fjernvarmeledning
	Gassrørledning




## Status – Trasé

	I bruk (linje)
	Planlagt (linje)
	Ikke i bruk (linje)












## Objekttype – Punkt

	Kum/Trekkekum
	Fordelingsskap/Koplingskap
	Nettstasjon/Kiosk
	Trasenode/Trasepunkt
	Grenpunkt
	Stolpe/Mast
	MastVeilys
	Skjøt
	Innmålt tre
	Polygonpunkt
	Ventil

## Status - Punkt

	I bruk (punkt)
	Planlagt (punkt)
	Ikke i bruk (punkt)

## Objekttype – Polygon

	Detektor
	Verneområder
	Flomvoll
	Forurensset grunn
	Gatevarme
	Kvikkleireområde
	Park
	Friluftsområde / Idrettsplass
	Vernet naturområde
	Sikkerhetssone
	Kulturminne
	Påvist område
	Arbeidsområde