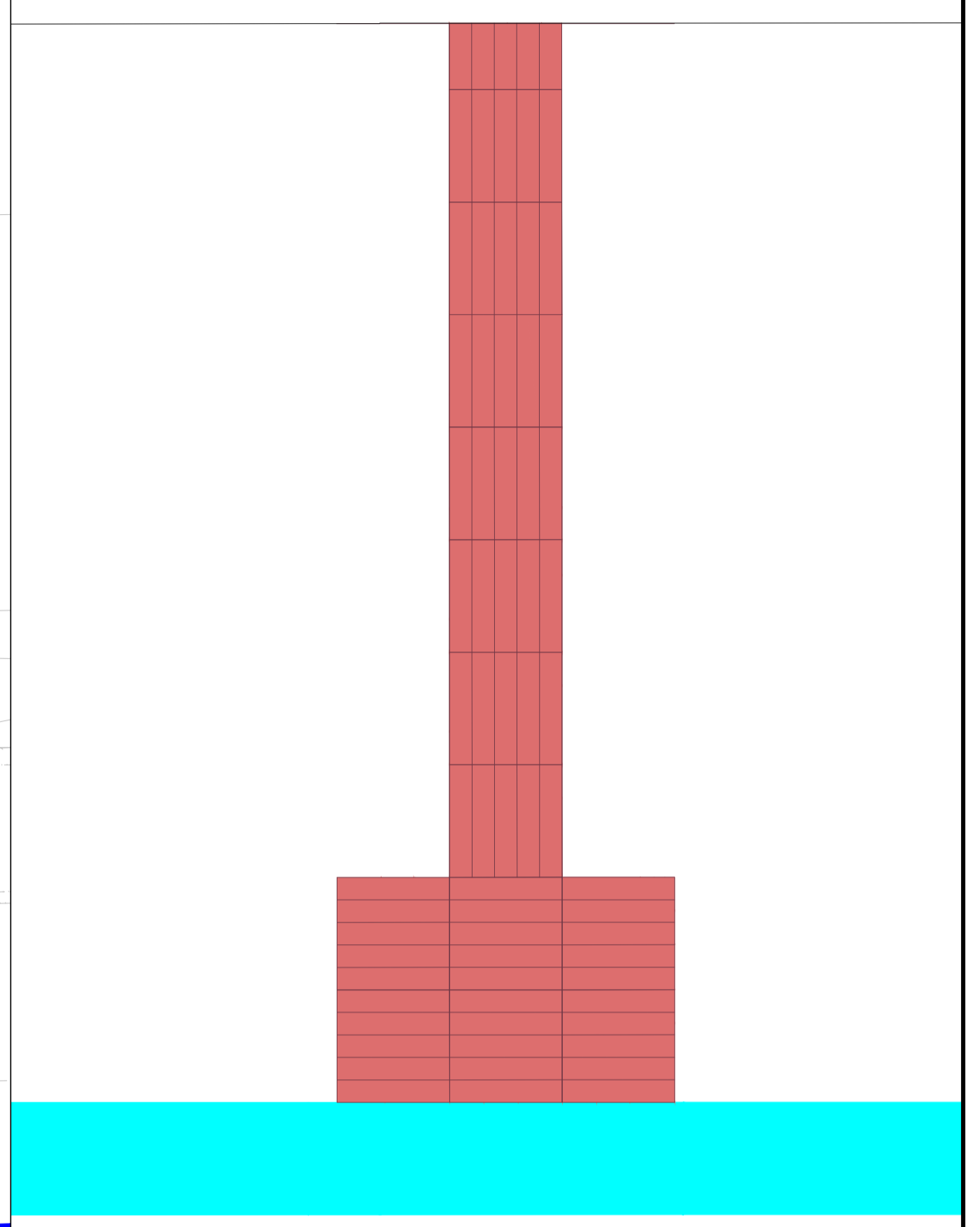
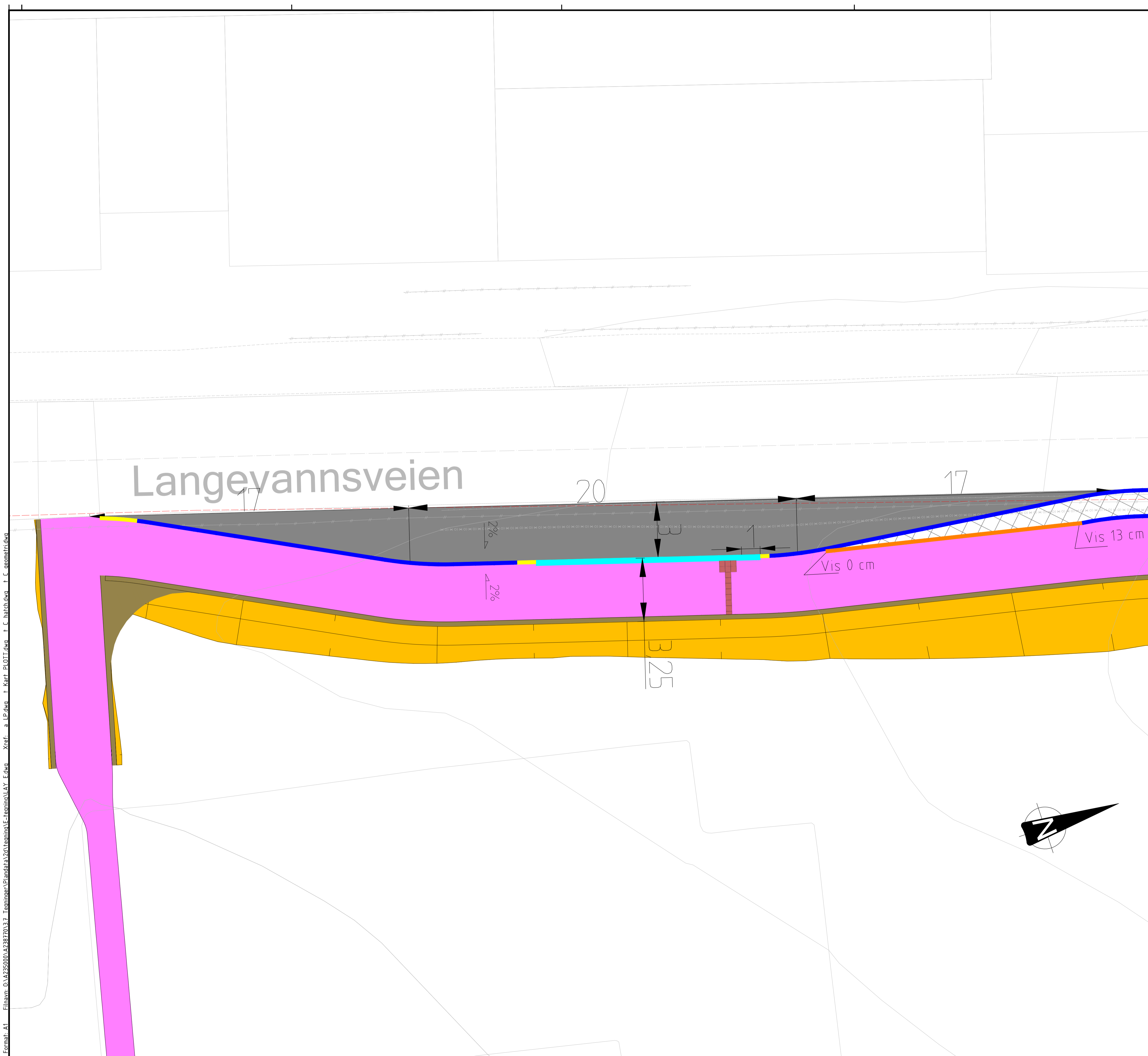













Langevannsveien



TEGNFORKLARING

-  Kantstein vis 13 cm
-  Kantstein vis 17 cm
-  Kantstein vis 2 cm
-  Kantstein overgang
-  Kantstein overgang, vis 0-13 cm
-  Gang- og sykkelveg
-  Asfalt
-  Skulder grus
-  Taktil oppmerking støpejern
-  Rabatt
-  Sikt

Rev.	Dato	Revideringen gjelder	Nr.	Saksb.	Sidem.k.	Oppdr.a.
EIGERSUND KOMMUNE			Tegnet av		Saksbehandler	
LAGÅRD AKTIVITETSENTER			GNSI		ARON	
TEKNISK PLAN			KSLE		Oppdragsansvarlig	
Fag			VEG		Målestokk	
Dato			29.03.22		A1=1:100	
BUSSLOMME			Oppdragsnr.		Status	
DETALJTEGNING			A238770		TILBUDSTEGNING	
COWI			Tegning nr.		Rev.	
			E001			

Formid: A1 | Filnavn: D:\A238770\A238770\37_Tegninger\Plandata\3d\Veimodell\Tegning\LAY_E.dwg | Xref: a LP.dwg + Kart 2011.dwg + C_hatch.dwg + C_geometri.dwg
 Plott: KSLE 29.03.2022 00:14