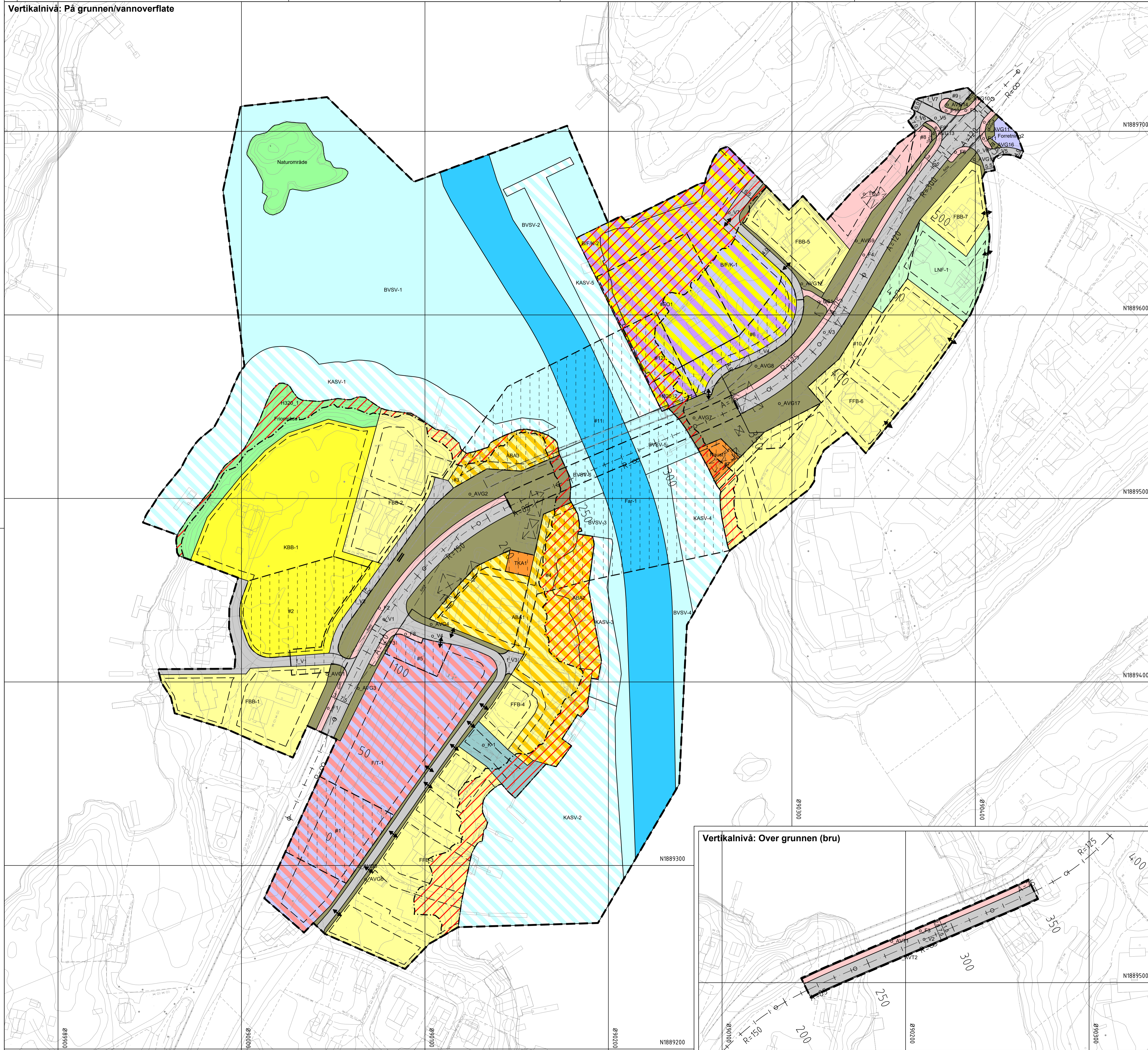
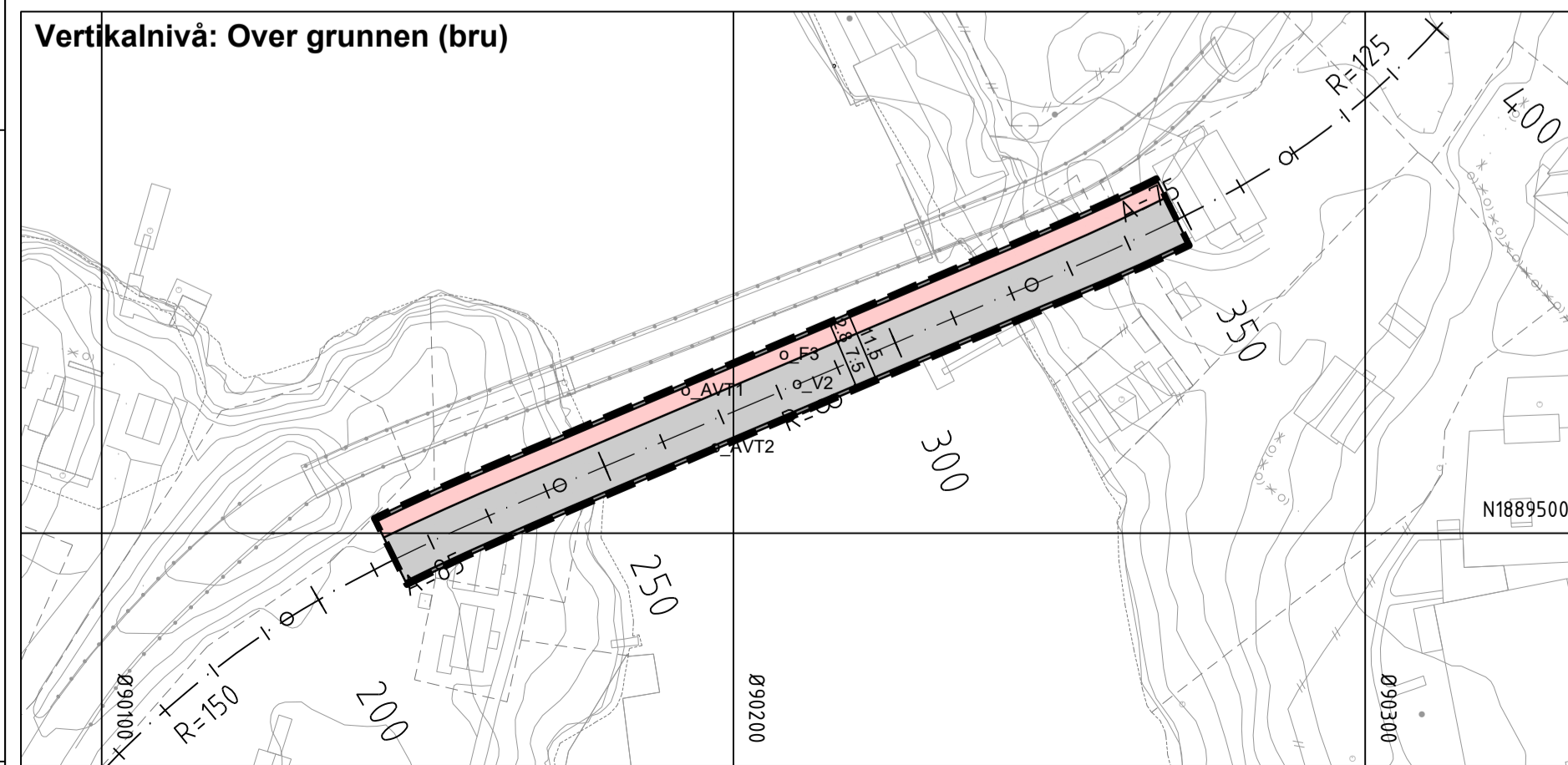


Vertikalnivå: På grunnen/vannoverflate



Vertikalnivå: Over grunnen (bru)



Tegnforklaring

Reguleringsplan PBL 2008

- §12-5. Nr. 1 - Bebyggelse og anlegg**
- FBB Boligbebyggelse-frittliggende småhusbebyggelse
- KBB Boligbebyggelse-konsentrert småhusbebyggelse
- Forretning Forretninger
- TKA Telekommunikasjonsanlegg
- Naust Uthus/haust/badehus
- B/IK Bolig/forretning/kontor
- FT Forretning/tjenesteyting
- ABA Angitt bebyggelse og anleggsformål kombinert med andre angitte hovedformål

§12-5. Nr. 2 - Samferdselsanlegg og teknisk infrastruktur

- V Veg
- F Fortau
- TO Torg
- GS Gang-/sykkelveg
- AVT Annen veggrunn - teknisk anlegg
- AVG Annen veggrunn - grøntareal
- K Kai

§12-5. Nr. 3 - Grønnstruktur

- Naturområde Naturområde
- Friområde Friområde

§12-5. Nr. 5 - Landbruks-, natur- og friluftsmål samt reindrift

- LNF LNFR areal for spredt bolig- fritids- eller næringsbebyggelse, mv

§12-5. Nr. 6 - Bruk og vern av sjø og vassdrag med tilhørende strandsone

- BVS Bruk og vern av sjø og vassdrag med tilhørende strandsone
- Far Farled
- KASV Kombinerte formål i sjø og vassdrag med eller uten tilhørende strandsone

§12-6 - Hensynssoner

- F320 Flomfare

§12-7 - Bestemmelseområder

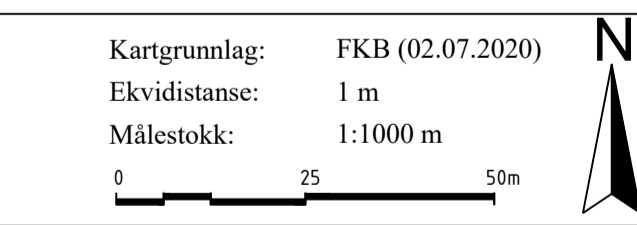
- FO# Antall boliger, boligstørrelse, tilgjengelighet, mm
- # Midlertidig bygge- og anleggsområde

Linjesymbol

- Planens begrensning
- Formålgrense
- Bestemmelsegrense
- Midlertidig bygge- og anleggsgrense
- Byggegrense
- Bebyggelse som forutsettes fjernet
- Regulert senterlinje
- Frisiktlinje
- Regulert fotgjengerfelt
- Bru
- Grense for faresone

Punktsymboler

- Brukar
- Avkjørsel - både inn og utkjøring
- Stenging av avkjørsel



Revisjon	Dato	Saksnr.	Signatur
Mindre justeringer etter høringsperiode	09.08.2021	2021/263	J. Dahl
-	-	-	-

Fv. 828 - Ny Herøysundet bru	PlanID: 1818_202002
Forslag til detaljregulering	Vertikalnivå: På grunnen og over grunnen
-	Kartreferanse: Euref89 NTM sone 12
-	Heydegrunnlag: NN2000

Saksbehandling i følge plan- og bygningsloven	Dato	Saksnr.	Signatur
Dato for oppstartsmøte	03.12.2020	2021/263	J. Dahl
Kunngjøring oppstart av reguleringsplanarbeid	16.12.2020	2021/263	J. Dahl
Vedtatt om høring og offentlig ettersyn	04.05.2021	2021/263	J. Dahl
Periode for høring og offentlig ettersyn	07.05.-20.06.2021	2021/263	J. Dahl
Vedtatt kommunestyret	24.08.2021	2021/263	E. Larsen

Dato: 26.04.2021	Utarbeidet av: Byvind Wasmuth	Tegningsnr.: R001
Arkivnummer: 2015914	Saksbehandler: Trude Jensen-Aanes	

