

# FKB / NVDB Objektliste

Objektliste versjon 5.8

Produsert 11.03.2022

Fv 7630 Digermulen ferjekai, tilleggskai

NVDB versjon 2.28-917

Veileder til FKB/NVDB Objektliste
























Objektliste tilrettelagt 28.03.2022

FKB - kart- og vegnettobjekter					NVDB - vegobjekter				
Objekttype (Navn)	Veg-nett	Geometri	Leveranse		Vegobjekttype	Geometri	Egen-skaps-skjema	Leveranse	
			L1	L2				L1	L2
<a href="#">Dataavgrensning</a>		Linje		x					
<a href="#">Veg</a>		Flate		x					
<a href="#">Vegdekkekant</a>	√	Linje							
<a href="#">Kjørebane</a>	√	Linje							
<a href="#">Vegskulderkant</a>	√	Linje							
<a href="#">VegSenterlinje</a>	√	Linje							
<a href="#">Kjørefelt</a>	√	Linje							
<a href="#">Kjørebane</a>	√	Linje							
<a href="#">Traktorveg</a>		Flate							
<a href="#">Traktorvegkant</a>	√	Linje							
<a href="#">Veglenke</a>	√	Linje							
<a href="#">Trafikkøykant</a>		Linje							
<a href="#">Trafikkøy</a>		Flate			<a href="#">Trafikkøy 49</a>	Flate			
					<a href="#">Trafikkdeler 172</a>	Linje			
					<a href="#">Trafikklokke 47</a>	Flate			
					<a href="#">Vegkryss 37</a>	Punkt			
					<a href="#">Snuplass 40</a>	Punkt			
<a href="#">Fortauskant</a>	√	Linje			<a href="#">Fortau 48</a>	Linje			
<a href="#">GangfeltAvgrensning</a>		Linje			<a href="#">Gangfelt 174</a>	Linje, Flate			
					<a href="#">TaktileIndikatorer 859</a>	Linje			
					<a href="#">Kantstein 9</a>	Linje			
<a href="#">GangSykkelveg</a>		Flate							
<a href="#">GangSykkelvegkant</a>	√	Linje							
<a href="#">GangSykkelVegSenterlinje</a>	√	Linje							
<a href="#">Gangvegkant</a>		Linje							
<a href="#">SykkelVegSenterlinje</a>	√	Linje							
					<a href="#">NedsenkaKantstein 10</a>	Punkt			
					<a href="#">Vegbom 23</a>	Linje			
<a href="#">AnnetVegarealAvgrensning</a>		Linje		x					
<a href="#">VegkantAvkjørsel</a>		Linje							
<a href="#">VegkantAnnetVegareal</a>		Linje		x					
<a href="#">VegkantFiktiv</a>		Linje		x					
<a href="#">Planovergang</a>	√	Punkt							
<a href="#">VegUnderBane</a>	√	Punkt							
<a href="#">Ferjekai</a>	√	Punkt	x	x					
<a href="#">KaiBrygge</a>		Flate							
<a href="#">KaiBryggeKant</a>		Linje							
<a href="#">FiktivAvgrensningForAnlegg</a>		Linje		x					
<a href="#">Bru</a>		Flate							
<a href="#">Bruavgrensning</a>		Linje							
<a href="#">Vegbom</a>		Linje							
<a href="#">Vegrekkverk</a>		Linje			<a href="#">Rekkverk 5</a>	Linje			x
					<a href="#">Rekkverksende 14</a>	Punkt			
					<a href="#">Støtpute 542</a>	Punkt			
					<a href="#">VegoppmerkingLangsgående 99</a>	Linje			
					<a href="#">VegoppmerkingTverrgående 519</a>	Punkt, Linje			
					<a href="#">VegoppmerkingForsterke 836</a>	Linje			
					<a href="#">Sykkelparkering 451</a>	Punkt			
<a href="#">Parkeringsområde</a>		Flate		x	<a href="#">Parkeringsområde 43</a>	Flate			x
					<a href="#">Ferjeoppstillingsplass 41</a>	Punkt			x
					<a href="#">Kontroll-Veieplass 44</a>	Punkt			
					<a href="#">Bomstasjon 45</a>	Punkt			
					<a href="#">Fartsdemper 103</a>	Punkt			
<a href="#">FeristAvgrensning</a>		Linje			<a href="#">Ferist 22</a>	Linje			
<a href="#">Skiltportal</a>		Linje			<a href="#">Skiltportal 24</a>	Linje			
					<a href="#">Skiltpunkt 95</a>	Punkt			
					<a href="#">Skiltplate 96</a>	Punkt			
					<a href="#">VariabeltSkilt 97</a>	Punkt			
					<a href="#">SanntidsinformasjonKol 885</a>	Punkt			
					<a href="#">Trafikkspill 342</a>	Punkt			
					<a href="#">KantstolperRefleks 20</a>	Linje			x

FKB - kart- og vegnettobjekter					NVDB - vegobjekter				
Objekttype (Navn)	Veg-nett	Geometri	Leveranse		Vegobjekttype	Geometri	Egen-skaps-skjema	Leveranse	
			L1	L2				L1	L2
					Referansestolpe 98	Punkt			x
					Signalanlegg 89	Punkt			x
<a href="#">Trafikksignalpunkt</a>		Punkt			Signalpunkt 90	Punkt			x
					Signalhode 91	Punkt			x
<a href="#">EL Belysningspunkt</a>		Punkt		x	Belysningspunkt 87	Punkt			x
					Lysmast 181	Punkt			x
					Lysarmatur 88	Punkt			x
					Gatevarme 812	Flate			
					Kabel 92	Linje			x
					KabelbruStige 183	Linje			
					Trekkekum 853	Punkt			
					TrekkerørKanal 852	Linje			x
					Kabelgrøft 843	Linje			x
					Tennpunkt 481	Punkt			x
					ElektriskAnlegg 461	Punkt			x
					Fordelingstavle 819	Punkt			x
					Styreapparat 456	Punkt			x
					Vannhånderingsanlegg 882	Punkt			
<a href="#">Mast</a>		Punkt		x					
<a href="#">Masteomriss</a>		Linje		x					
<a href="#">EL Nettstasjon</a>		Punkt		x					
<a href="#">Nettverkstasjonomriss</a>		Linje		x					
					LukketRørgrøft 78	Linje			x
<a href="#">VegggrøftÅpen</a>		Linje			GrøftÅpen 80	Linje			
					Nedføringsrenne 844	Linje			
					Overvannsrenne 876	Linje			
					Rørledning 77	Linje			
					StikkrenneKulvert 79	Linje			
					Kum 83	Punkt			
					Rist 828	Punkt			
					Vegdekke 241	Linje			x
<a href="#">ElvBekk</a>		Flate							
<a href="#">ElvBekkKant</a>		Linje							
<a href="#">Innsjøkant</a>		Linje							
<a href="#">KanalGrøft</a>		Linje							
<a href="#">KanalGrøftKant</a>		Linje							
<a href="#">Kystkontur</a>		Linje		x					
<a href="#">KystkonturTekniskeAnlegg</a>		Linje		x					
					Bærelag 226	Linje			x
					Avrettingslag 791	Linje			x
					Forsterkningslag 227	Linje			x
					Frostsikringslag 229	Linje			
					Filterlag 613	Linje			
					Fiberduk 59	Linje			
					Armeringsnett 609	Linje			
					Undergrunn 303	Linje			x
					Vertikaldren 928	Flate			
					Saltstabilisering 927	Flate			x
					PelerPlate 926	Flate			x
					Kalksementpeler 897	Flate			x
					Fylling Volum 930	Flate			x
					Masseutskifting 929	Flate			x
<a href="#">FyllingKant</a>		Linje		x	Fyllingsskråning 137	Flate			x
					PlastringErosjonssikri 144	Flate			x
<a href="#">SkjæringKant</a>		Linje			Skjæring 57	Linje			
					Bergsikring 72	Linje			
					Sikringsbolt 73	Linje			
					Støttekonstruksjon 62	Linje, Flate			
<a href="#">MurLoddrett</a>		Linje							
					Stagforankring 925	Flate			
					Voll 234	Linje			
<a href="#">SkråForstøtningsmurAvgrensning</a>		Linje							
<a href="#">Voll</a>		Linje							
<a href="#">Skjerm</a>		Linje			Skjerm 3	Linje			
					Snøskjerm 848	Linje			



FKB - kart- og vegnettobjekter					NVDB - vegobjekter				
Objekttype (Navn)	Veg-nett	Geometri	Leveranse		Vegobjekttype	Geometri	Egen-skaps-skjema	Leveranse	
			L1	L2				L1	L2
					<a href="#">Fanggjerde 845</a>	Linje			
					<a href="#">BremsekjeglerSnøskred 846</a>	Flate			
					<a href="#">StøtteforbygningSnø 850</a>	Flate			
					<a href="#">Skredutløsningstiltak 851</a>	Flate			
					<a href="#">SkredVarslingOvervåkning 849</a>	Flate			
					<a href="#">SkredmagasinFanggrøft 625</a>	Flate			
<a href="#">AnnetGjerde</a>		Linje			<a href="#">Gjerde 7</a>	Linje			
					<a href="#">Gjerdeport 855</a>	Punkt			
<a href="#">AnnenBygning</a>		Flate		x	<a href="#">Bygning 65</a>	Flate			x
					<a href="#">Holdeplassutrustning 487</a>	Linje			
<a href="#">Takkant</a>		Linje		x					
<a href="#">Fasadeliv</a>		Linje		x					
					<a href="#">Leskur 25</a>	Punkt			
					<a href="#">Trapp 875</a>	Flate			
<a href="#">Takoverbygg</a>		Flate							
<a href="#">TakoverbyggKant</a>		Linje							
<a href="#">FrittståendeTrapp</a>	√	Flate							
					<a href="#">Raste plass 39</a>	Linje			
<a href="#">FrittståendeTrappKant</a>		Linje							
					<a href="#">Kantklippareal 301</a>	Linje, Flate			
					<a href="#">Grasdekker 15</a>	Linje			
					<a href="#">Blomsterbeplantning 274</a>	Flate			
					<a href="#">Busker 511</a>	Flate			
					<a href="#">Trær 199</a>	Punkt			
					<a href="#">Naturområde 300</a>	Flate			
					<a href="#">FremmedeArter 800</a>	Flate			x
					<a href="#">KunstUtsmykking 19</a>	Punkt			
					<a href="#">Utemøbler 28</a>	Punkt			
					<a href="#">Lekeapparat 26</a>	Punkt			
					<a href="#">StativForTuristinfo 623</a>	Punkt			
					<a href="#">Strøsandkasse 29</a>	Punkt			
					<a href="#">Renovasjon 27</a>	Punkt			
					<a href="#">Toalettanlegg 243</a>	Punkt			
					<a href="#">Undergang 452</a>	Linje			
					<a href="#">Høydebegrensning 591</a>	Linje			
					<a href="#">Skredoverbygg 66</a>	Linje			
					<a href="#">TunnelløpUtenTrafikk 447</a>	Linje			
					<a href="#">Tunnelportal 69</a>	Punkt			
<a href="#">Tunnelportal</a>		Linje							
					<a href="#">Tunnelport 854</a>	Punkt			
					<a href="#">Vann-OgFrostsikring 70</a>	Linje			
					<a href="#">Dyresperre 273</a>	Punkt			
					<a href="#">Membran 145</a>	Linje			
					<a href="#">Betongutstøping 71</a>	Linje			
					<a href="#">SidearealTunnel 503</a>	Linje			
					<a href="#">Nødutgang 801</a>	Punkt			
					<a href="#">Bergrom 147</a>	Punkt			
					<a href="#">PortDør 13</a>	Punkt			
					<a href="#">TaljerLøfteutstyr 816</a>	Punkt			
					<a href="#">Inspeksjonsluke 803</a>	Punkt			
					<a href="#">Ventilasjonsanlegg 278</a>	Linje			
					<a href="#">VifteVentilator 212</a>	Punkt			
					<a href="#">Klimaanlegg 881</a>	Punkt			
					<a href="#">Fartstavle 624</a>	Punkt			
					<a href="#">Temperaturmåler 463</a>	Punkt			
					<a href="#">Lysmåler 459</a>	Punkt			
					<a href="#">Kondensmåler 460</a>	Punkt			
					<a href="#">Vindmåler 165</a>	Punkt			
					<a href="#">Kamera 163</a>	Punkt			
					<a href="#">Antenne 470</a>	Punkt			
					<a href="#">SkapTeknisk 502</a>	Punkt			
					<a href="#">Radioanlegg 472</a>	Punkt			
					<a href="#">Mobiltelefonsamband 471</a>	Punkt			
					<a href="#">Nødtelefon 180</a>	Punkt			

FKB - kart- og vegnettobjekter					NVDB - vegobjekter				
Objekttype (Navn)	Veg-nett	Geometri	Leveranse		Vegobjekttype	Geometri	Egen-skaps-skjema	Leveranse	
			L1	L2				L1	L2
					<a href="#">Telefonsentral 473</a>	Punkt			
					<a href="#">Rømningslysstrekning 860</a>	Linje			
					<a href="#">LedelysstrekningOptisk 861</a>	Linje			
					<a href="#">Brannvarslingsanlegg 475</a>	Punkt			
					<a href="#">Brannsløkkingsanlegg 474</a>	Linje			
					<a href="#">Brann-detektor 478</a>	Punkt			
					<a href="#">Brannsløkningsapparat 213</a>	Punkt			
					<a href="#">Hydrant 209</a>	Punkt			
					<a href="#">Nødstasjon 500</a>	Punkt			
					<a href="#">DetektorTrafikk 167</a>	Punkt			
					<a href="#">Radar 483</a>	Punkt			
					<a href="#">Gassmåler 215</a>	Punkt			
					<a href="#">Siktmåler 214</a>	Punkt			
					<a href="#">MåleutstyrSvevestøv 164</a>	Punkt			
					<a href="#">Høydemåler 462</a>	Punkt			
					<a href="#">Høydehinder 610</a>	Punkt			
					<a href="#">Fotocelle 458</a>	Punkt			x
					<a href="#">Trafo 466</a>	Punkt			
					<a href="#">Nødstrømsaggregat 467</a>	Punkt			
					<a href="#">UPS 468</a>	Punkt			
					<a href="#">Pumpestasjon 210</a>	Punkt			
					<a href="#">Pumpe 85</a>	Punkt			
					<a href="#">Vannstandsmåler 464</a>	Punkt			
					<a href="#">BassengMagasin 208</a>	Flate	