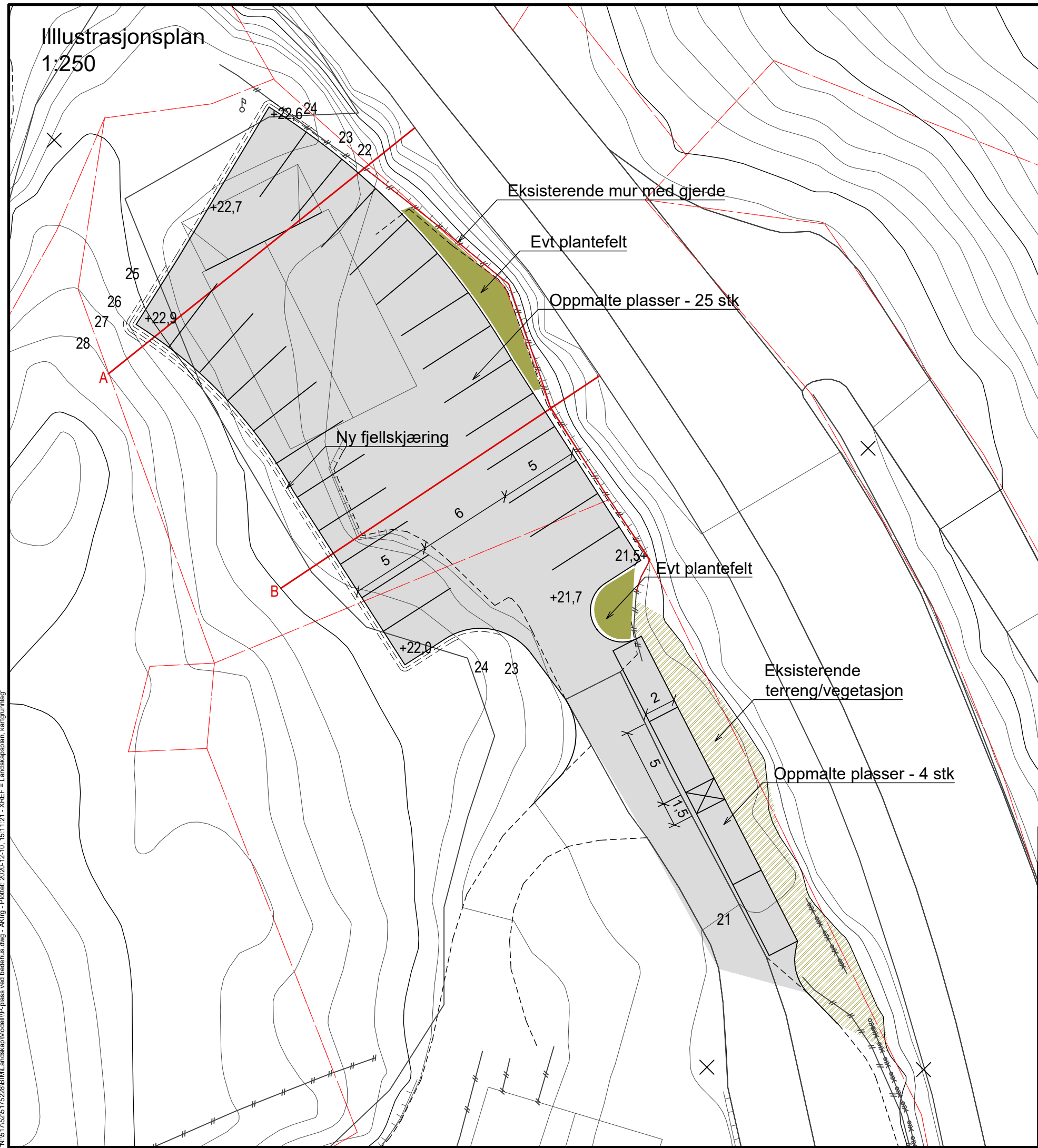
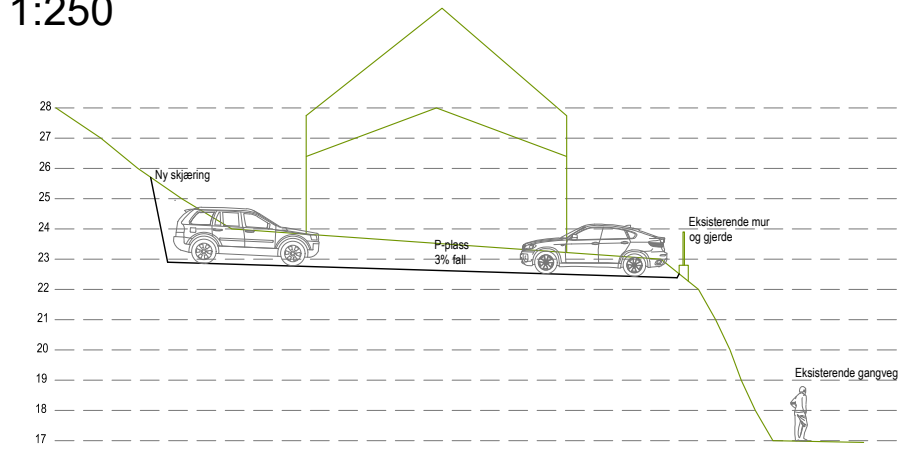


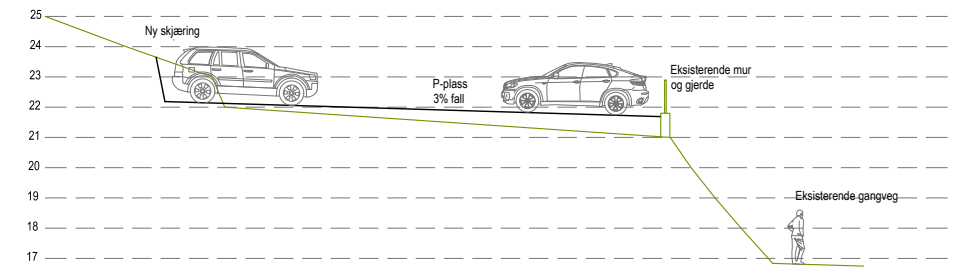
Illustrasjonsplan  
1:250



Snitt A  
1:250



Snitt B  
1:250



"N:\5175228\ML\anskap\Modell\p-plass ved bedehus.dwg - AK\rg - Plottet: 2020-12-10, 15:11:21 - XREF = Landskapsplan, kartgrunnlag"

-	2019-10-10	-	EPEIK	AKIRG	AKIRG
Rev.	Dato	Beskrivelse	Utarbeidet	Fagkontroll	Godkjent

Dette dokumentet er utarbeidet av Norconsult AS som del av det oppdraget som fremgår nedenfor. Opphavsretten tilhører Norconsult AS. Dokumentet må bare benyttes til det formål som oppdragsavtalen beskriver, og må ikke kopieres eller gjøres tilgjengelig på annen måte eller i større utstrekning enn formålet tilsier.

Askøy kirkelige fellesråd		Målestokk (gjelder A3)
		1:250

Utvidelse Erdal gravplass  
Ny p-plass på bedehustomt

Illustrasjonsplan til reguleringsplan

Norconsult	Oppdragsnummer 5175228	Tegningsnummer L50	Revisjon -
------------	---------------------------	-----------------------	---------------