

Tysvær
kommune

LEDNINGSKART Frakkagjerd

Kartopplysninger







Dato: 07.01.2022

Koordinatsystem: EUREF89 UTM-sone 32
Høydegrunnlag: NN2000







Ekvidistanse m
Kartmålestokk 1:1000



VA Ledninger

-  Avløp felles
-  Overvann_Kanal
-  Overvannsledning
-  Spillvann Pumpeledning
-  Spillvannsledning
-  Vannledning

VA Koplingsobjekt

-  Kum
-  Stengeventil
-  Fallretning
-  Kran
-  Pumpestasjon, spillvann
-  Renseanlegg
-  Hydrant
-  Brannkum