

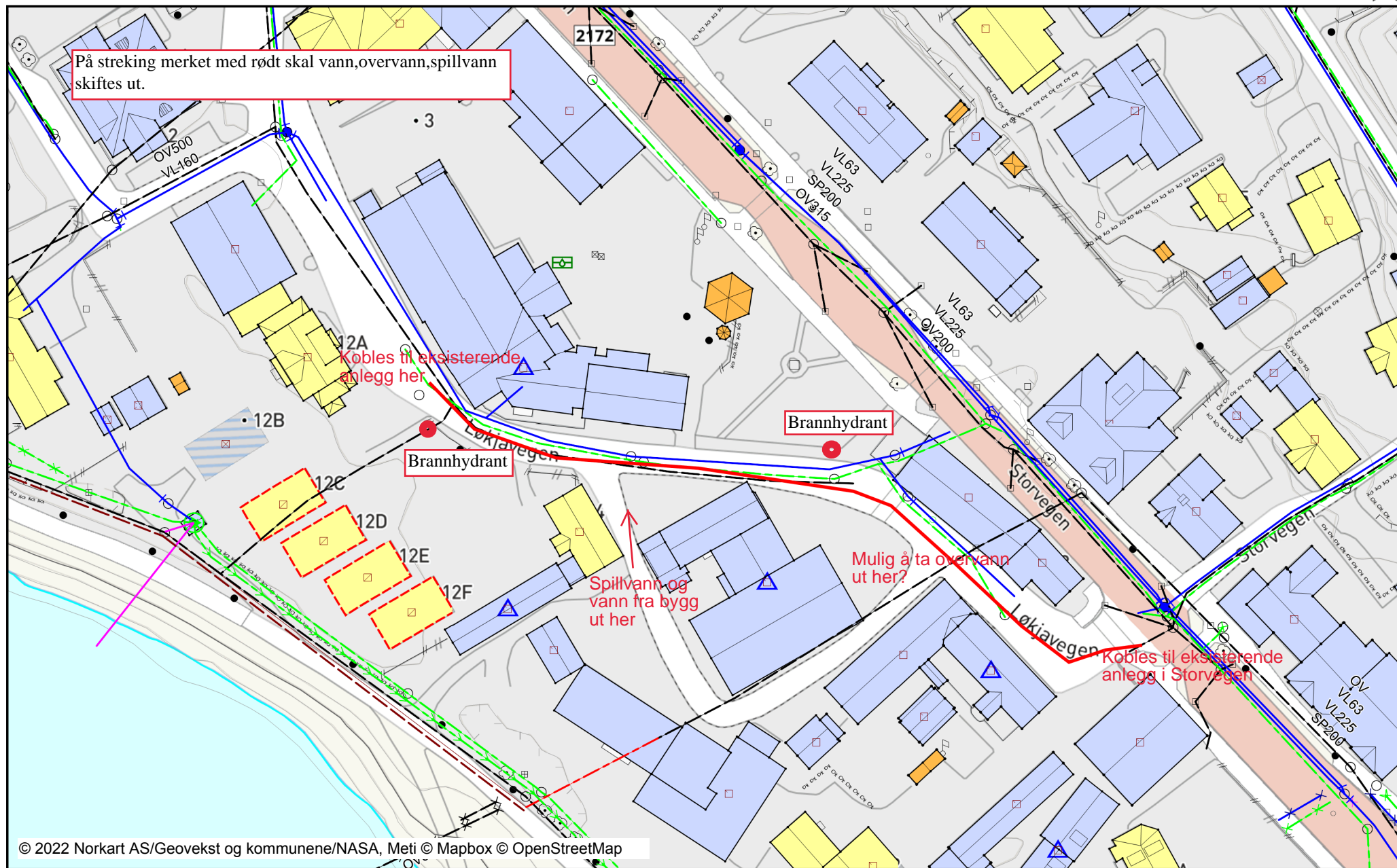


# Løkjavegen






















































































Dato: 17.01.2022

Målestokk: 1:1000

Koordinatsystem: UTM 32N



## Tegnforklaring

 VEG		 Stein	
 Stikkrenne		 Stein omriss	
<b>Matrikkel Bygning</b>		<b>Bygningsmessige anlegg</b>	
 Bygning, Boligbygg		 Annet gjerde	
 Bygning, Boligbygg		 Bauta/Statue punkt	
 Bygning, Boligbygg		 Grunnriss/Hjelpelinje	
 Bygning, Boligbygg		 Flaggstang	
 Bygning, Andre bygg		 Flytebrygge	
 Bygning, Andre bygg		 Flytebrygge kant	
 Bygning, Andre bygg		 Frittstående trapp	
 Bygning, Andre bygg		 Frittstående trapp kant	
 Bygning, Andre bygg		 Fundament	
 Bygning, Andre bygg		 Fundament kant	
 Bygning, Andre bygg		 Hoppbakke	
 Bygning, Igangsettingstill.		 Idrettsanlegg	
 Bygning, Godkj. revet el. brent		 Kai/Brygge	
 Bygning, uten Bygningspunkt		 Kai/Brygge kant	
 ABC Bygningsavgrensning av tiltak		 Frittstående mur	
<b>Ledningsnett EL</b>		 Lodrett forstøtningsmur	
 Fordelingskap		 Skrå forstøtningsmur avgrensning	
 Høyspentledning		 Rørgate	
 Mast tele		 Skitrekk	
 Mast Liten stolpe		 Skytebaneinnretning	
 Mast Stor stolpe		 Steingjerde	
 Mast		 Svømmebasseng kant	
 Masteomriss		 Tank	
 Nettstasjon Mastearrangement		 Tank kant	
 Belysningspunkt		 Tribune kant	
<b>Høydeinformasjon</b>		 Vegg frittstående	
 Høydekurve 5m		 Voll, støyskjerm	
 Høydekurve 1m		 Bru	
 Forsenkningkurve 5m		 Bruavgrensning	
 Forsenkningkurve 1m		<b>Bygninger</b>	
<b>Innsjøer og vassdrag</b>		 Bygningsdelelinje	
 Innsjø		 Grunnmur	
 Innsjøkant		 Taksprang Bunn	
 Elv/Bekk		 Takriss	
 Elv/Bekk usikker		 Takoverbygg	
 Elv/Bekk		 Takoverbygg kant	
 Elv/Bekk kant usikker		 Trapp inntil bygg, kant	
 Elv/Bekk kant		 Veranda	
 Kanal/Grøft		 Bygningslinje	
 Kanal/Grøft		 Taksprang	
 Kanal/Grøft kant		 Mønelinje	
<b>Annen naturinformasjon</b>		 Låvebru	
 Hekk			
 Innmåltre			