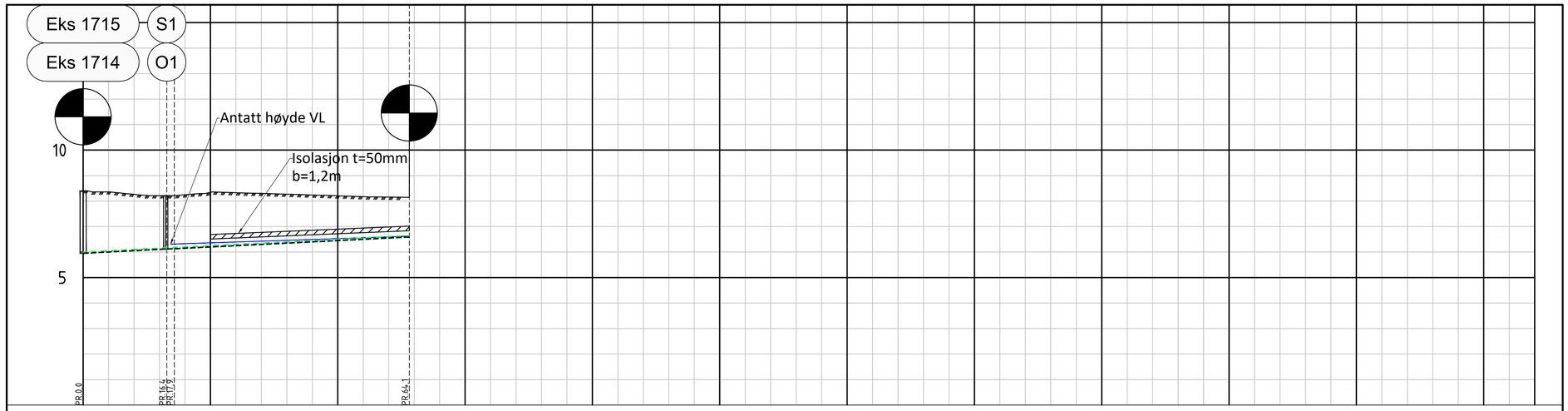

PROFIL NR.		0	25	50	75	100	125	150	175	200	225	250	275	285
Grunneier														
Markslag														
Grunnforhold														
Terrenghøyde/ Topp vegdekke		8,40	8,36	8,26	8,21	8,25	8,34	8,33	8,30	8,27	8,24	8,21	8,17	8,16	8,15
HOR.V.PUNKT i m			16,4		1,5					46,1					
VL	Kumavst. i m				0,7					46,1					
	Fall i ‰				4,9					6,6					
	Kote utv. topp					6,31									6,62
	Type og dim									50PE 100 SDR 11					
SP	Kumavst. i m		16,4		1,5					46,1					
	Fall i ‰		10,0		10,0					10,0					
	Kote innv. bunn	6,00			6,16										6,64
	Type og dim									125PVC SN8					
OV	Kumavst. i m		16,0		2,2					45,8					
	Fall i ‰		10,0		10,0					10,0					
	Kote innv. bunn	5,95			6,12										6,59
	Type og dim									160PVC SN8					

S1 - Ø425
H=2,15m

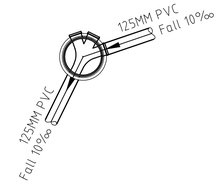

O1 - Ø425
H=2,20m

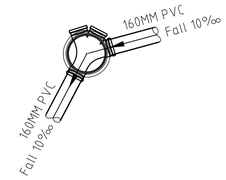

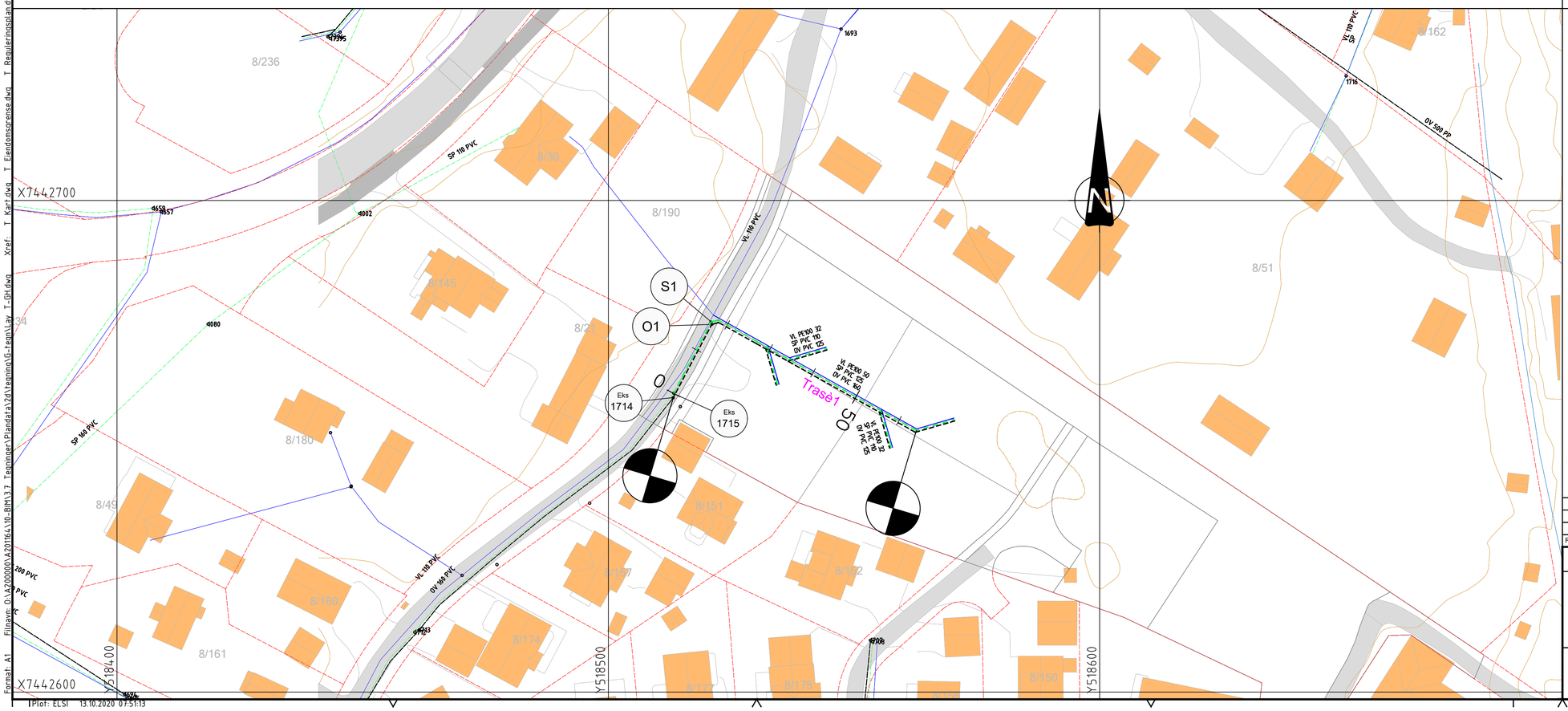

TEGNFORKLARING

- VANNLEDNIG PROSJEKTERT
- OVERVANN PROSJEKTERT
- SPILLVANN PROSJEKTERT
- OVERVANN EKSISTERENDE
- SPILLVANN EKSISTERENDE
- VANNLEDNIG EKSISTERENDE
- KUM PROSJEKTERT
- KUM EKS.
- PARSELLBEGRENSNING
- EIENDOMSGRENSE

KOORDINATSYSTEM EUREF 89 UTM SONE 33
HØYDEGRUNNLAG NN2000

Rev.	Dato	Revideringen gjelder	Nr.	Saksb.	Sidem.k.	Oppdr.a.

SALTDAL KOMMUNE

Bygdetunstomta sør, VVA

Plan og profil TRASE 1

Tegnet av: ELSI	Saksbehandler: ELSI
Sidemannskontr.: RYPN	Oppdragsansvarlig: RYPN
Fag: VA	Målestokk: A1 1:500, A3 1:1000
Dato: 05.10.2020	
Oppdragsnr.: A201164	Status: TILBUDSTEGNING
Tegning nr.: GH01	Rev.

COWI

Format: A1 Filnavn: O:\A200000\A201164\10-BIM\3.7 Tegninger\Plandata\2d\tegning\G-tegn\Lay T-GH.dwg Xref: T Kart.dwg T Eiendomsgrense.dwg T Reguleringsplan.dwg T Eksist-VA.dwg T GH-tema.dwg

Plot: ELSI 13.10.2020 07:51:13