





TEGNFORKLARING

-  Eksisterende terreng
-  Nytt, prosjektert ferdig terreng
-  Nivå på hard leire eller fjell
-  Dybde 110 cm ned fra nytt terreng

Ålesund kirkelige fellesråd
 VATNE KYRKJEGARD, minnelunder
 Hovedprosjekt: TERRENGPROFILER

	Landskapsarkitekt MNLA		Mål	1:100	Dato	03.02.21	Sak	603
	Roger Tokle AS		Ekvid	-	Rev	-	Tegn.nr	
	Sagvegen 19, 6412 Molde		Måleenhet	mm	Tegn.			3.1
	Tlf. mobil 928 66 663 E-post: post@landskapsarkitekten.no		Kontroll		Godkjent			