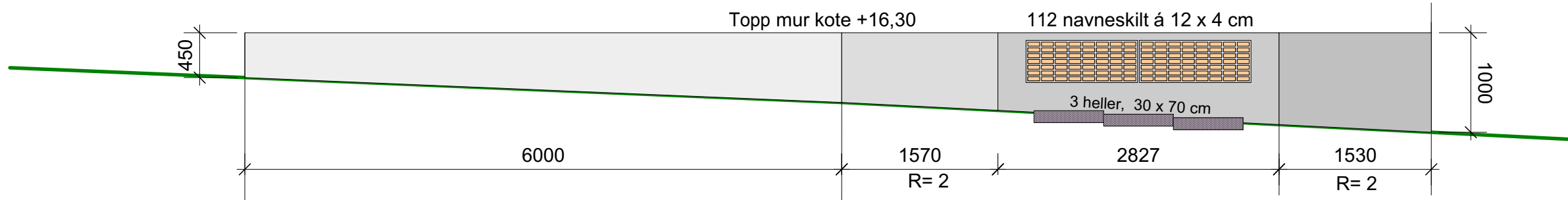
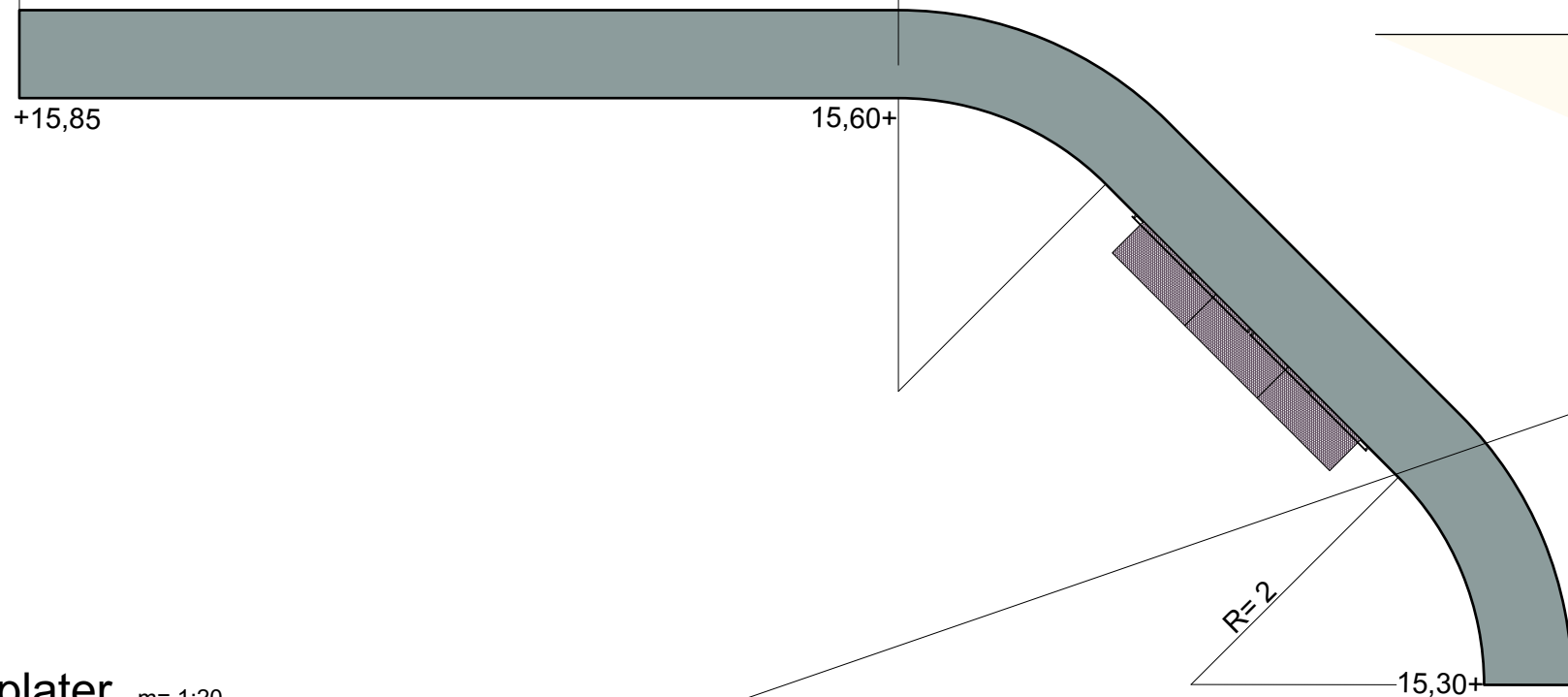


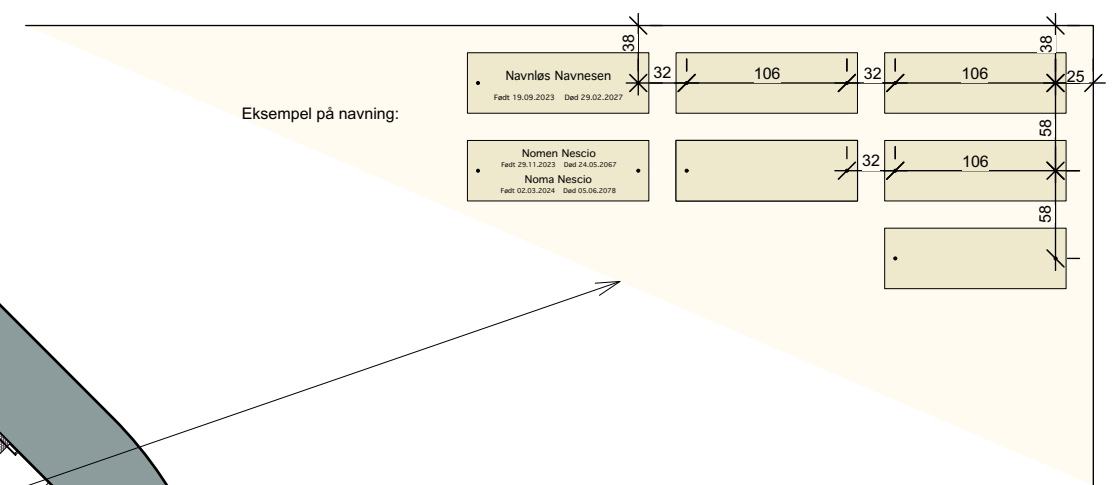
Oppriss m= 1:50



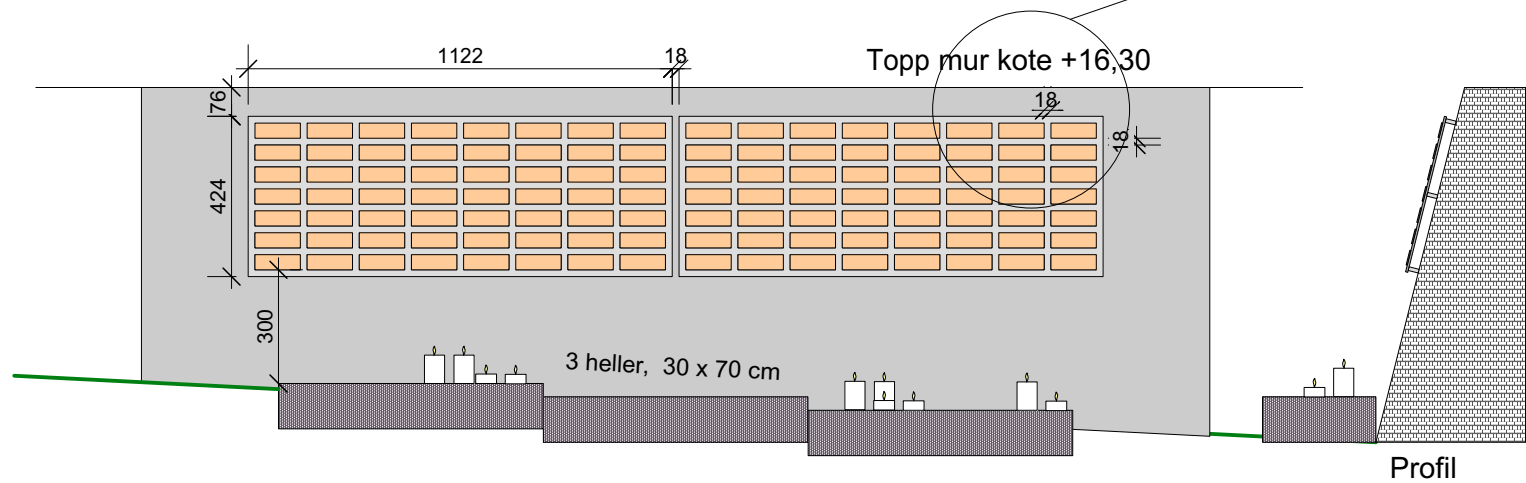
Plan m= 1:50



Boring av hull m= 1:5



Detalj navneplater m= 1:20



Rev. B 09.12.2021 Detalj av forboring for navneskilt RT  
 Rev. A 29.11.2021 Navneplater, profil, heller/plater RT

Surnadal kirkelige fellesråd  
 Åsskard Gamle kirkegård, utvidelse  
 Detaljprosjekt: Mur 1 ved urnefelt K

 <p>Landskapsarkitekt MOLA  <b>Roger Tokle AS</b>                  Sagvegen 19, 6412 Molde                  Tlf. mobil 928 66 663                  E-post: post@landskapsarkitekten.no</p>	Mål	1:50/20/5	Dato	06.07.2021	Sak	600
	Ekvid		Rev	B	Tegn.nr	
	Måleenhet	m/mm	Tegn.			4.4
	Kontroll		Godkjent			