

Henvendelse behandlet	28.01.2021		
Bestiller	HADSEL MASKIN AS		
Kontaktperson, bestiller:	Espen Jenssen	Telefon: 99590300	E-post: post@hadselmaskin.no
Gateadresse:		Kommune: Hadsel	Eiendom: 160/65
Postnummer/-sted:	8450 STOKMARKNES		
Navn/Betegnelse	Graving		
Arbeid som skal utføres	Grunnboring/Grunnundersøkelser		
Byggherre	HADSEL EIENDOM KF		

Geomatikk utfører gravemeldings- og påvisningstjenesten i henhold til avtale med netteier. Denne tilbakemeldingen gjelder de netteiere Geomatikk har avtale med.

Netteier leverer kart og ledningsinformasjon, og Geomatikk tar derfor ikke ansvar for nøyaktigheten og kvaliteten på datagrunnlaget.

Brukere må være oppmerksomme på at kart ikke alltid stemmer med terrenget, og bruken må skje på aktsom vis.

Viktig informasjon fra Geomatikk AS

Opplysningene er gyldige i 30 dager fra behandlet dato. Dersom arbeidene pågår ut over denne dato, må gravemeldingstjenesten kontaktes på nytt.

Informasjon - Annen infrastruktur i området

Arbeidet kan komme i konflikt med infrastruktur. Vedlagte kart viser ledningstraseer og annen infrastruktur. Vær oppmerksom på at traseene ikke ligger så rettlinjert som vist på kart. Arbeidet kan ikke igangsettes på bakgrunn av disse kartene. Påvisning må bestilles i Ledningsportalen/GeoGrav eller ved å ringe 915 09 146 / 09146 hvis ikke annet er beskrevet i retningslinjer.

Netteier	Retningslinjer
TELENOR NORGE	

Klarsignal - Ingen infrastruktur innenfor arbeidsområdet

Netteier	Retningslinjer
GLOBALCONNECT	
STATNETT SF - Driftsgruppe Nord	

Skade på infrastruktur

For å unngå skade på infrastruktur må mottaker av denne tilbakemeldingen gjennomgå vedlagt kart.

Ved feil i områdeavgrensning, eller motstrid mellom kart og tilbakemelding, må mottaker ta kontakt med gravemeldingstjenesten.

Melding om eventuell skade på infrastruktur (Feilmelding) skal skje til netteier så snart som mulig.

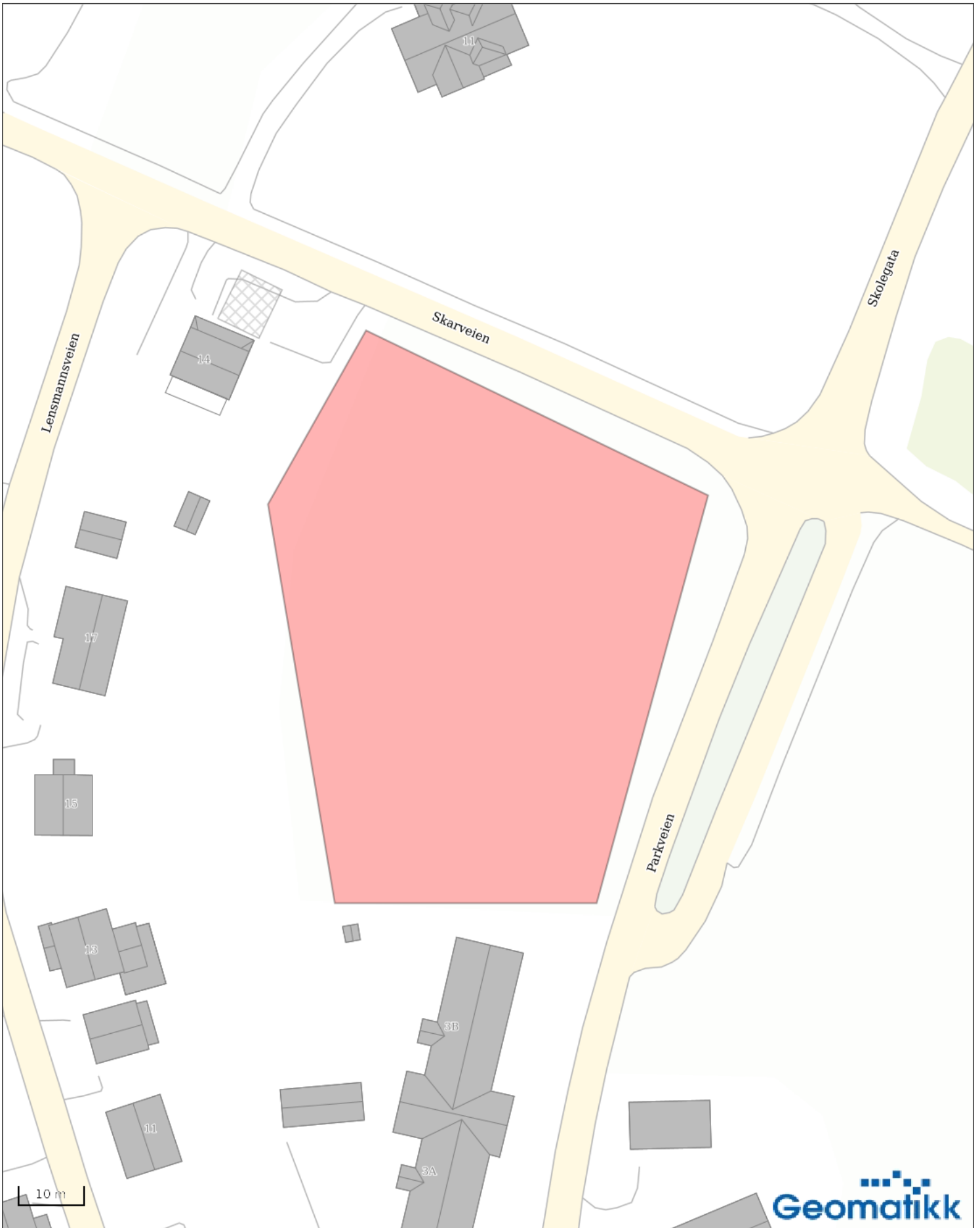
Dersom bestiller mener at skaden skyldes feil ved kart, skal skaden også meldes umiddelbart til Geomatikk tlf. 915 09 146 .

Erstatningskrav kan bli reist dersom vilkår ikke er fulgt opp og det oppstår skade på infrastruktur.

Tilbakemeldingen er ikke å anse som grunneiers eller veimyndighetens tillatelse til å foreta arbeid i grunnen.

Med vennlig hilsen

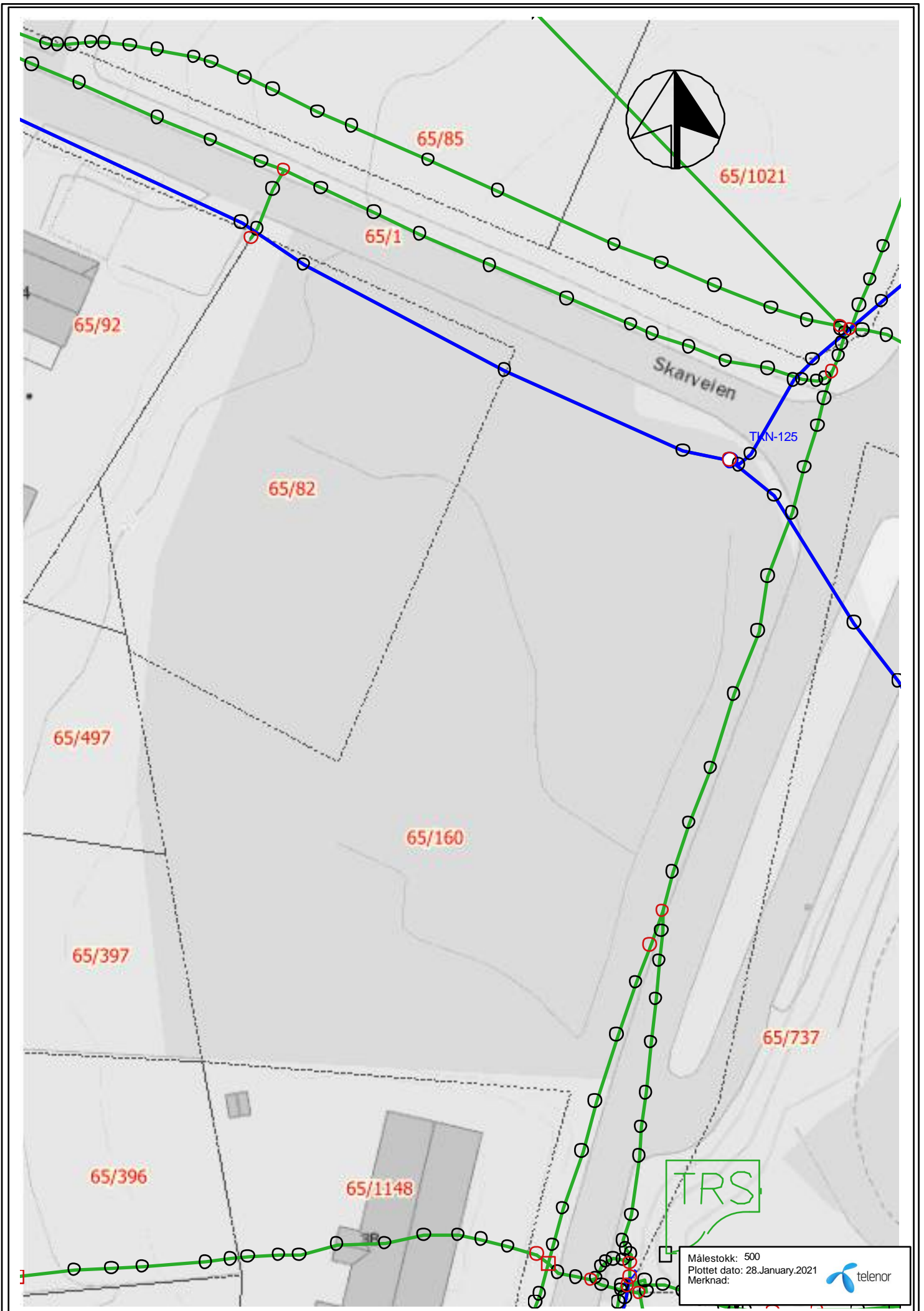
Geomatikk AS
 Gravemeldingstjenesten













Indekskart

Ordrenr: 5931802
Dato: 28.01.2021
















Objekttype – Trasé

	Trekkekanal/Trekkrør
	Traseseksjon/LednTraseseksjon
	TeleFibertrase
	TeleVanligTrase
	Coaxkabel
	Jordkabel Høysp. – over 22kV
	Luftledning Høysp. – over 22kV
	Jordkabel Høysp. – under 22 kV
	Luftledning Høysp. – under 22 kV
	Jordkabel lavspent
	Luftledning lavspent
	AvløpFelles
	Drensledning
	Overvannsledning
	Spillvannsledning
	Vannledning
	Signalkabel
	Fjernvarmeledning
	Gassrørledning




Status – Trasé

	I bruk (linje)
	Planlagt (linje)
	Ikke i bruk (linje)













Objekttype – Punkt

	Kum/Trekkekum
	Fordelingsskap/Koplingskap
	Nettstasjon/Kiosk
	Trasenode/Trasepunkt
	Grenpunkt
	Stolpe/Mast
	MastVeilys
	Skjøt
	Innmålt tre
	Polygonpunkt
	Ventil

Status - Punkt

	I bruk (punkt)
	Planlagt (punkt)
	Ikke i bruk (punkt)

Objekttype – Polygon

	Detektor
	Verneområder
	Flomvoll
	Forurensset grunn
	Gatevarme
	Kvikkleireområde
	Park
	Friluftsområde / Idrettsplass
	Vernet naturområde
	Sikkerhetssone
	Kulturminne
	Påvist område
	Arbeidsområde