














Tegnforklaring

-  Eksisterende plen, tilbakeføres etter behov
-  Eksisterende skog/utmark
-  Ny grus gårdsplass og eksisterende grusvei
-  Eksisterende skogsvei
-  Kant av cortenstål

-  Fallretning overvann
-  Avgrensning dreneringsgrøft, masseutskifting: 2m dyp, 50cm bredde på bunn
-  Takutstikk
-  Hovedinngang
-  Sekundærinngang
-  Stakekum
-  Taknedløp
-  Drensledning

Tiltak, utvendig:

- Trappene skal registreres, demonteres, refundenteres og monteres
- Dreneringsgrøft rundt bygning, ca 2m dyp, skrågrøft, grøftebredde på bunn ca 50cm
- Taknedløp og overvannet føres ned i bakken og bort til drensrør
- Overvannskum plasseres på ferdig laveste punkt m/sandføring min. 50cm
- EL-føring til uthus legges i grøft på nordsiden
- Lyskasser på vestfasaden skal tilbakeføres, litt dypere, granittstein rundt settes på høykant og tørrmures
- Ny drenering rundt bygning

NB! Dette er en orienterende tegning mht. eksisterende forhold. Det tas forbehold om målriktighet.

Tegning er ikke basert på oppmålinger eller kartgrunnlag. Målestokken er omtrentlig.

Før utførelse og bestilling må alle mål kontrolleres på stedet.



WSP Samfunnsutvikling
Ryensvingen 5, 8.etg
0680 Oslo
Tlf.: 932 40 000

Byggherre

Statsbygg Region Sør
Prosjektnr Statsbygg: 1184501

Storgata 162, 3915 Porsgrunn



Prosjekt
Bastøy fengsel, Breidablikk, Fasaderehabilitering

Tekst
Utomhusplan

Tegningsnr.
2100212-XX-L-00-10-700-001

Fase
TILBUD

Prosj.nr.
18287

Målestokk / Format
1 : 200 A3

Tegn./Kontr.
TEJ / KLA

Opprettet dato
31.08.2021

Disiplin
ARK

Revisjon

Status