



# Vedlegg 1 – KRAVSPESIFIKASJON

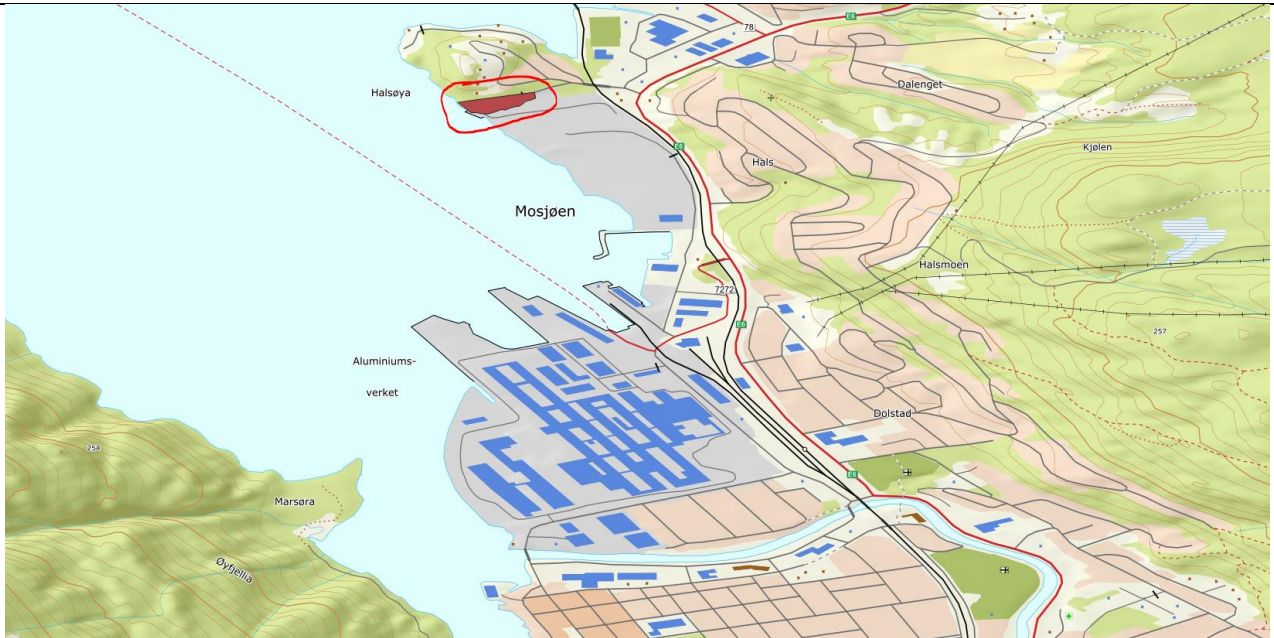
## Sprengningsarbeid Halsøy



*Figur 1: Eldre bilde av massene som skal sprenges på Halsøya (Utklipp Google 2019).*



Figur 2 og 3



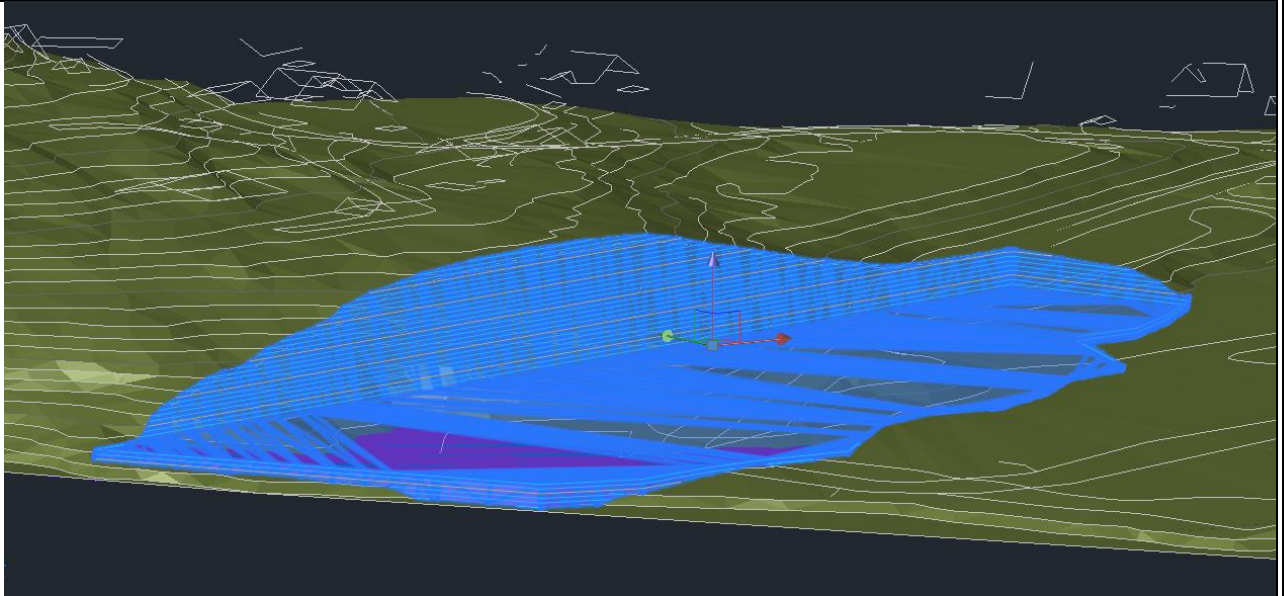
Figur 2: Viser plassering av arealet på Halsøya (Utklipp fra QGIS september.2021).



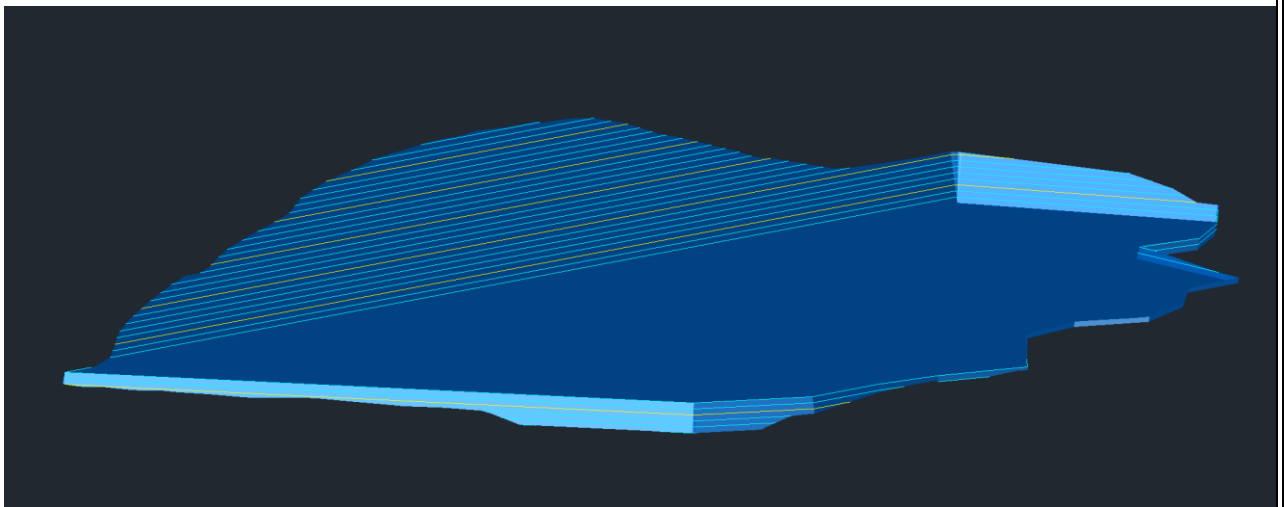
Figur 3: Viser arealet hvor det tenkes å fjerne fjellmassen (Utklipp fra Norkart AS 2021).



**Figur 4 og 5**



*Figur 4: Viser final utforming av arealet (Utklipp fra Civil3D september.2021).*



*Figur 5: Viser final utforming av arealet (Utklipp fra Civil3D september.2021).*