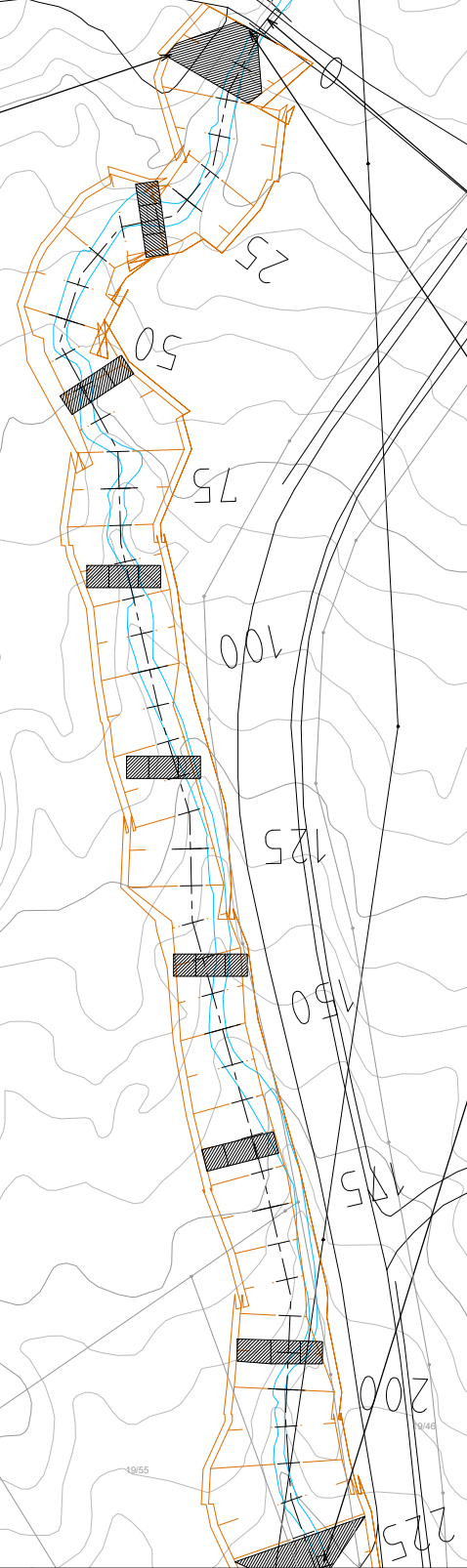






Utgraving i skråning høyre side
- vurdere ekstra plastring

Vurdere utskifting av
stikkrenner til 2x ø1600mm

Strekning stripesikres
+ sikring ved stikkrenne

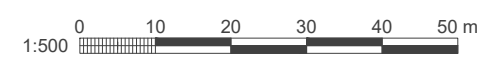



TEGNFORKLARING

-  Erosjonssikring før/etter kulvert
-  Stripesikring

MERKNADER

1. Se notatet *Forutsetninger og beskrivelse utførelse flomsikring Kolobekken* for detaljer
2. Bekkeløpet utvides hele veien
3. G/S-veg må fjernes for å gjøre plass til nytt bekkeløp



F01	2020-04-29	For anskaffelse	KAMBR	LAJEN	KAMBR
Rev.	Dato	Beskrivelse	Utarbeidet	Fagkontroll	Godkjent
<small>Dette dokumentet er utarbeidet av Norconsult AS som del av det oppdraget som fremgår nedenfor. Opphavsretten tilhører Norconsult AS. Dokumentet må bare benyttes til det formål som oppdragsavtalen beskriver, og må ikke kopieres eller gjøres tilgjengelig på annen måte eller i større utstrækning enn formålet tillater.</small>					Målestokk (gjelder A1)
Sør-Fron kommune					1:500
Flomsikring Kolobekken					
Plan					
Øvre del					
Norconsult 		Oppdragsnummer	Tegningsnummer	Revisjon	
		5194313	100	F01	

N:\5194313\5194313\BIM\Modell\Plan.dwg - KamBR - Plottet: 2020-04-29, 17:39:35 - LAYOUT = 100 - XREF = Elementsgrensar, Kartgrunnlag