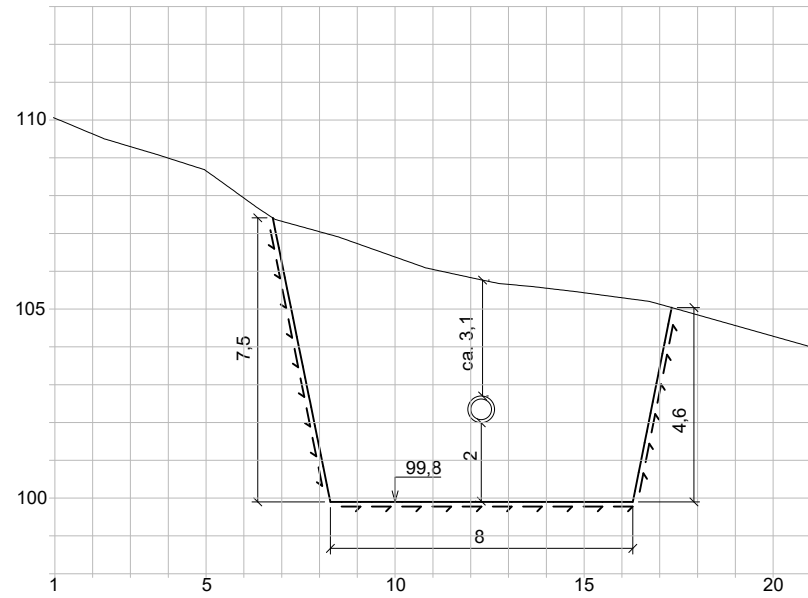
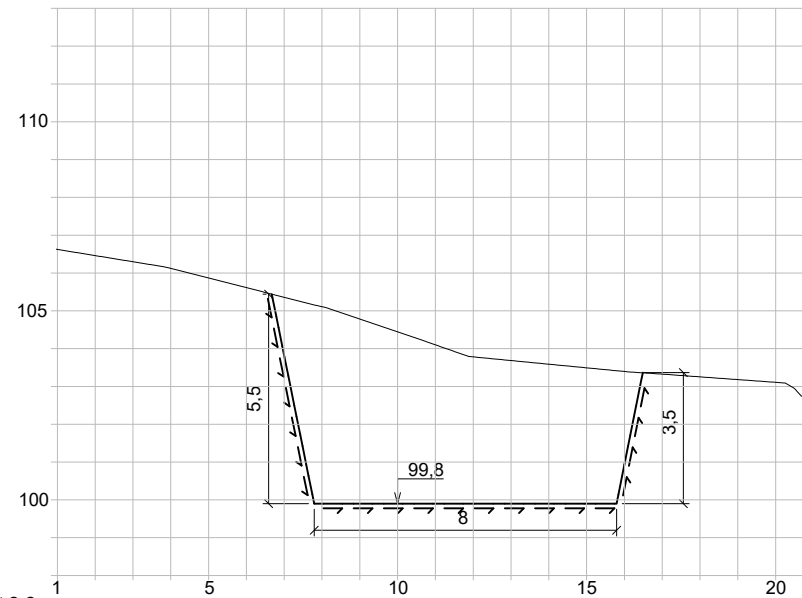


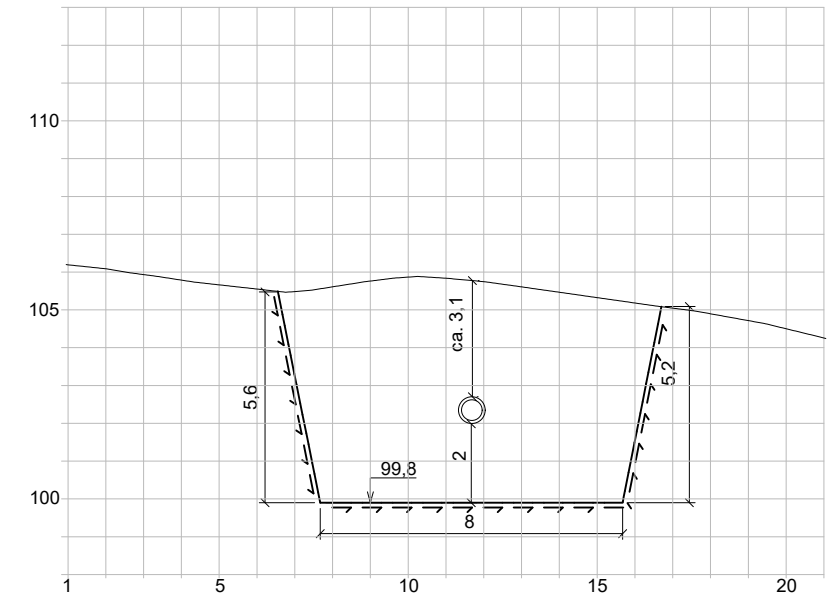
X:\prosjekter\planlegging\5103729_VA-etaten\11_100_Boregrop.dwg - K:\Mey - P\Plotter - Plotter - 2021-03-19_13:42:5 - LAYOUT = Z-78-102 - XREF = Kartgrunnlag, T_GEOM_ANLEGGSSVEG, Byggeskop, T_GEOM_HOVEDVEG, 5106603, T_EKS_VA_2D_5106603



Snitt 1-1

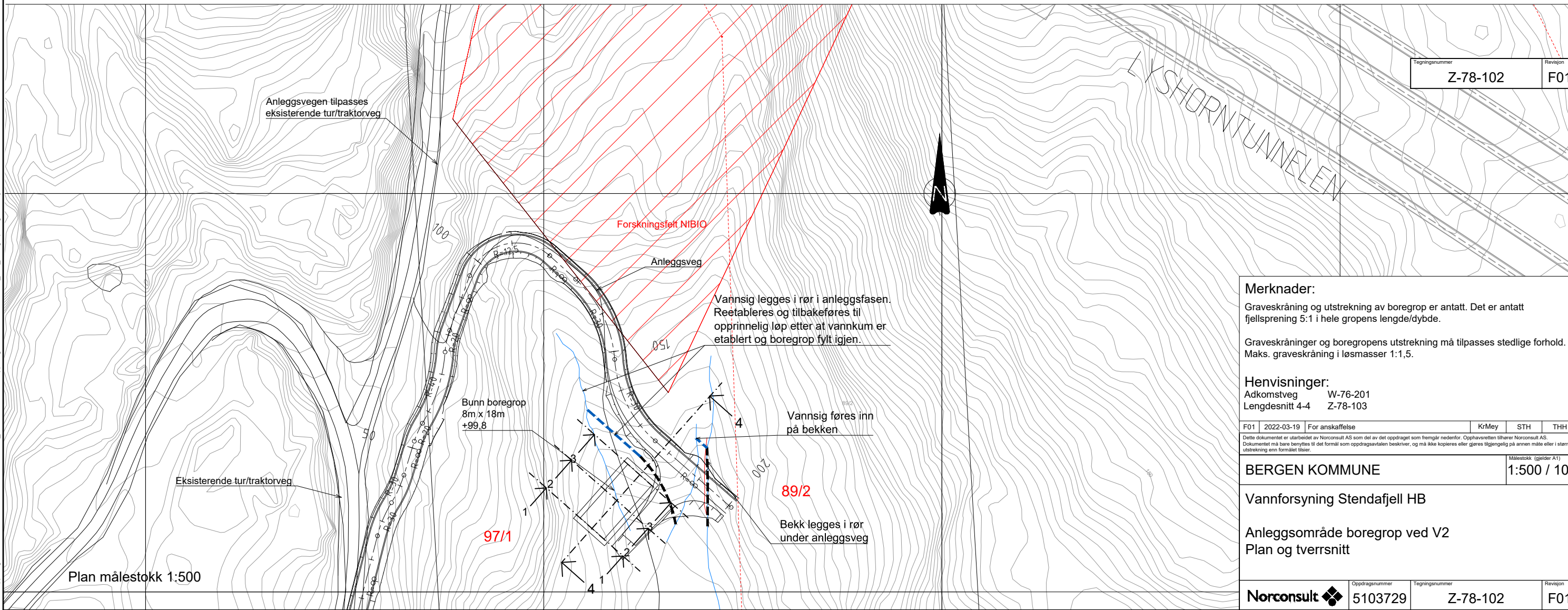


Snitt 2-2



Snitt 3-3

Snitt målestokk 1:100



Tegningsnummer	Revisjon
Z-78-102	F01

Merknader:
 Graveskråning og utstrekning av boregrop er antatt. Det er antatt fjellsprening 5:1 i hele gropens lengde/dybde.
 Graveskråninger og boregropens utstrekning må tilpasses stedlige forhold. Maks. graveskråning i løsmasser 1:1,5.

Henvisninger:
 Adkomstveg W-76-201
 Lengdesnitt 4-4 Z-78-103

F01	2022-03-19	For anskaffelse	KrMey	STH	THH
-----	------------	-----------------	-------	-----	-----

BERGEN KOMMUNE Målestokk (gjelder A1)
1:500 / 100

Vannforsyning Stendafjell HB

Anleggsområde boregrop ved V2
 Plan og tversnitt

Norconsult	Oppdragsnummer	Tegningsnummer	Revisjon
	5103729	Z-78-102	F01