




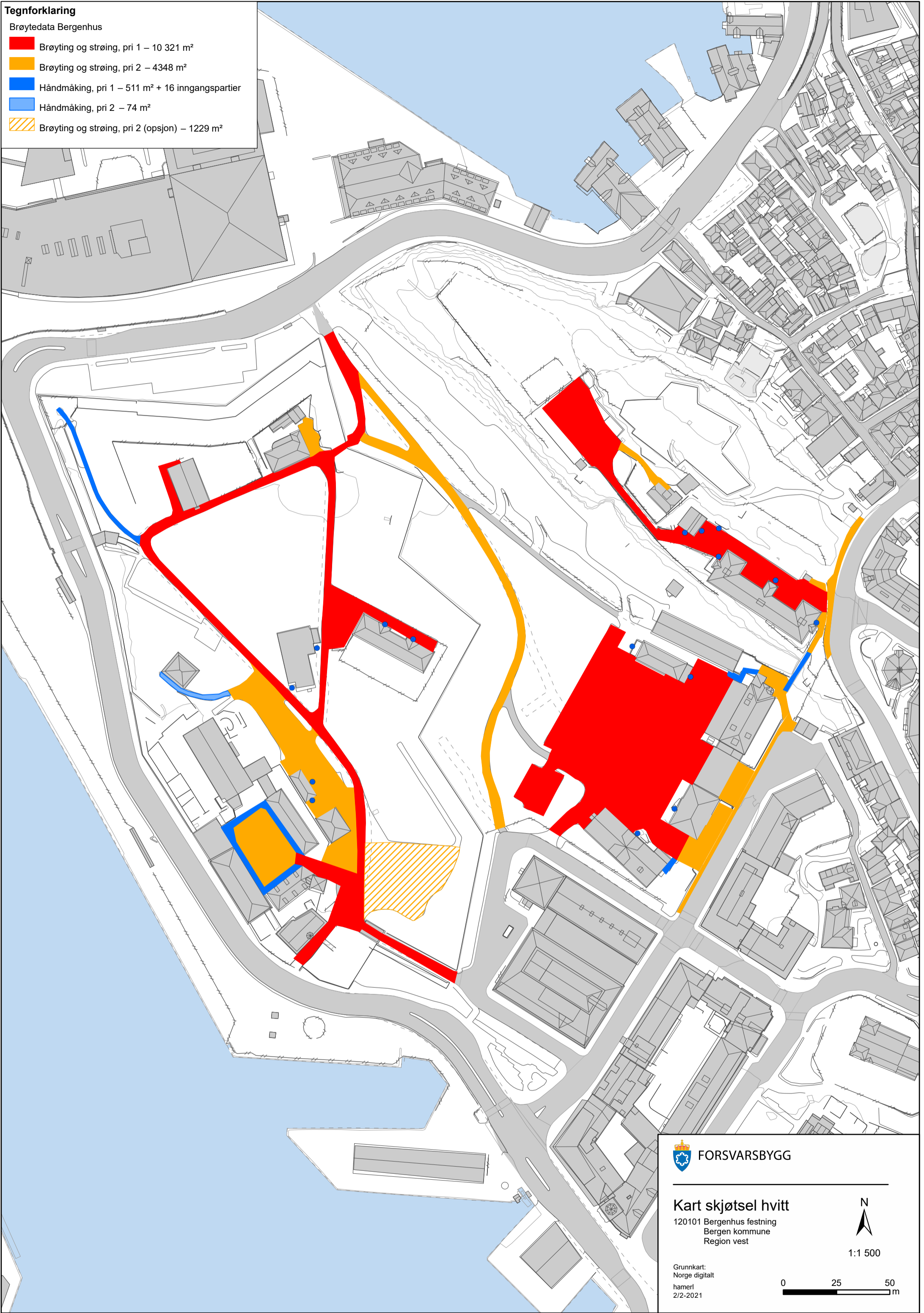


Tegnforklaring

Brøytedata Bergenhus

-  Brøyting og strøing, pri 1 – 10 321 m²
-  Brøyting og strøing, pri 2 – 4348 m²
-  Håndmåking, pri 1 – 511 m² + 16 inngangspartier
-  Håndmåking, pri 2 – 74 m²
-  Brøyting og strøing, pri 2 (opsjon) – 1229 m²



 FORSVARSBYGG

Kart skjøtsel hvitt

120101 Bergenhus festning
Bergen kommune
Region vest

Grunnkart:
Norge digitalt
hamerl
2/2-2021



1:1 500

