

X 6742500

X 6740000

X 6737500

X 6735000

Y 605000

Y 607500






Y 610000

10



Ringsaker kommune
Vegkart, brøyterode 10

Tegnforklaring

-  Europaveg
-  Fylkesveg
-  Kommunal veg
-  Privat veg
-  Brøyteroder



M = 1:25000
Utskriftsdato: 9.10.2019